

**ZARZĄDZENIE NR 17/2024
WÓJTA GMINY GIZAŁKI**

z dnia 23 kwietnia 2024 r.

w sprawie przyjęcia "Analizy zagrożeń, w tym identyfikacji miejsc, w których występuje zagrożenie dla bezpieczeństwa osób wykorzystujących obszar wodny do pływania, kąpania się, uprawiania sportu lub rekreacji na terenie Gminy Gizałki"

Na podstawie art. 7 ust.1 pkt 14 ustawy z dnia 8 marca 1990 roku o samorządzie gminnym (t. j. Dz. U. 2024, poz.609 z późn. zm.) oraz art. 4 ust.1 ustawy z dnia 18 sierpnia 2011 roku o bezpieczeństwie osób przebywających na obszarach wodnych (t. j. Dz. U. 2023, poz. 714 z późn. zm.) zarządza się, co następuje:

§ 1. Przyjmuje się "Analizę zagrożeń, w tym identyfikacji miejsc, w których występuje zagrożenie dla bezpieczeństwa osób wykorzystujących obszar wodny do pływania, kąpania się, uprawiania sportu lub rekreacji na terenie Gminy Gizałki" stanowiącą załącznik nr 1 niniejszego zarządzenia.

§ 2. Zarządzenie wchodzi w życie z dniem podpisania.

Wójt

Robert Łoza

ZATWIERDZAM



.....
Robert Łoza
Wójt Gminy Gizalki

.....
/Data/

ODG.5532.1.2.2024

ANALIZA ZAGROŻEŃ,
w tym identyfikacja miejsc, w których występuje
zagrożenie dla bezpieczeństwa osób wykorzystujących
obszar wodny do pływania, kąpania się, uprawiania sportu
lub rekreacji na terenie Gminy Gizalki

Opracowała:

Kamila Łoza
Podinspektor ds. obronnych oraz działalności gospodarczej

ARKUSZ AKTUALIZACJI

lp.	zmiana/aktualizacja	data	podpis
1.			
2.			
3.			
4.			
5.			
6.			
7.			
8.			
9.			
10.			

ANALIZA ZAGROŽENÍ

11.			
12.			
13.			
14.			
15.			
16.			
17.			
18.			
19.			
20.			

Tabela uzgodnień

Zgodnie z art. 4 ust. 1 ustawy z dnia 18 sierpnia 2011 r. o bezpieczeństwie osób przebywających na obszarach wodnych (t. j. Dz. U. z 2023 r. poz. 714 ze zm.) zapewnienie bezpieczeństwa na obszarach wodnych polega w szczególności na dokonaniu, **we współpracy** z policją i działającymi na danym terenie podmiotami, o których mowa w art. 12 ust. 1, analizy zagrożeń, w tym identyfikacji miejsc, w których występuje zagrożenie dla bezpieczeństwa osób wykorzystujących obszar wodny do pływania, kąpienia się, uprawiania sportu lub rekreacji.

Nazwa organu uzgadniającego	Podpis, pieczęć i data

Spis treści

ARKUSZ AKTUALIZACJI	2
Tabela uzgodnień	4
1. Cel i podstawy prawne opracowania	6
2. Charakterystyka Gminy Gizalki	7
3. Identyfikacja obszaru wodnego	10
3.1. Rzeka Prosna	12
3.2. Staw gminny w parku w miejscowości Obory	14
3.3. Staw gminny w parku w miejscowości Szymanowice	14
4. Miejsca w których występuje zagrożenie dla bezpieczeństwa osób wykorzystujących obszar wodny do pływania, kąpania się, uprawiania sportu lub rekreacji	15
5. Zagrożenia dla osób przebywających na obszarach wodnych	16
6. Planowane działania na rzecz ograniczenia zagrożeń	17
7. Zakazy i obowiązki osób przebywających na obszarze wodnym	18
8. Kontakty alarmowe	19
9. Podsumowanie	19
10. Bibliografia	20

1. Cel i podstawy prawne opracowania

Celem niniejszego opracowania jest analiza zagrożeń dla osób przebywających na obszarach wodnych Gminy Gizałki w tym identyfikacja miejsc, w których występuje zagrożenie dla bezpieczeństwa osób wykorzystujących obszar wodny do pływania, kąpania się, uprawiania sportu lub rekreacji na terenie Gminy Gizałki. Niniejsza Analiza zagrożeń stanowi weryfikację występowania obszarów wodnych w granicach administracyjnych Gminy Gizałki oraz ocenę zagrożeń w tym identyfikację miejsc, w których występuje zagrożenie dla bezpieczeństwa osób wykorzystujących obszar wodny zarządzany przez Wójta Gminy Gizałki do pływania, uprawiania sportu lub rekreacji.

Zgodnie z art. 4 ust. 1 ustawy z dnia 18 sierpnia 2011 r. o bezpieczeństwie osób przebywających na obszarach wodnych (t. j. Dz. U. z 2023 r. poz. 714 ze zm.) zapewnienie bezpieczeństwa na obszarach wodnych polega w szczególności na dokonaniu, we współpracy z policją i działającymi na danym terenie podmiotami, o których mowa w art. 12 ust. 1, analizy zagrożeń, w tym identyfikacji miejsc, w których występuje zagrożenie dla bezpieczeństwa osób wykorzystujących obszar wodny do pływania, kąpania się, uprawiania sportu lub rekreacji.

Wyżej wymienione zadania, o których mowa wykonywane są przez Wójta Gminy Gizałki i należą do zadań własnych gminy z wyjątkiem terenów, na których prowadzona jest działalność w zakresie sportu lub rekreacji.

Ustawa o bezpieczeństwie osób przebywających na obszarach wodnych definiuje:

Obszar wodny jako wody śródlądowe w rozumieniu art. 19 ustawy z dnia 20 lipca 2017 r. *Prawo wodne* (t. j. Dz. U. z 2023 poz. 1478 ze zm.) oraz wody przybrzeżne w rozumieniu art. 26 tej ustawy, w pasie nieprzekraczającym jednej mili morskiej od linii brzegu, a także kąpielisko, miejsce okazjonalnie wykorzystywane do kąpeli, pływalnię oraz inne obiekty dysponujące nieckami basenowymi o łącznej powierzchni powyżej 100 m² i głębokości powyżej 0,4m w najgłębszym miejscu lub głębokości powyżej 1,2 m;

Wyznaczony obszar wodny jako kąpielisko, miejsce okazjonalnie wykorzystywane do kąpeli, pływalnię oraz inne obiekty dysponujące nieckami basenowymi o łącznej powierzchni powyżej 100 m² i głębokości powyżej 0,4 m² w najgłębszym miejscu lub głębokości powyżej 1,2 m.

Na podstawie art. 4. ust. 1 ustawy z dnia 18 sierpnia 2011 r. o bezpieczeństwie osób przebywających na obszarach wodnych (t. j. Dz. U. z 2023 r. poz. 714 ze zm.) polega również na:

- 1) oznakowaniu i zabezpieczeniu terenów, obiektów i urządzeń przeznaczonych do pływania, kąpania się, uprawiania sportu lub rekreacji na obszarach wodnych;
- 2) prowadzeniu działań profilaktycznych i edukacyjnych dotyczących bezpieczeństwa na obszarach wodnych, polegających w szczególności na:
 - a) oznakowaniu miejsc niebezpiecznych,
 - b) objęciu nadzorem, we współpracy z policją i podmiotami, o których mowa w art. 12 ust. 1, miejsc niebezpiecznych, w tym miejsc zwyczajowo wykorzystywanych do kąpieli,
 - c) uświadamianiu zagrożeń związanych z wykorzystywaniem obszarów wodnych, w szczególności prowadzeniu akcji edukacyjnych wśród dzieci i młodzieży szkolnej;
- 3) informowaniu i ostrzeganiu o warunkach pogodowych oraz innych czynnikach mogących powodować utrudnienia lub zagrożenia dla zdrowia lub życia osób;
- 4) zapewnieniu warunków do organizowania pomocy oraz ratowania osób, które uległy wypadkowi lub są narażone na niebezpieczeństwo utraty życia lub zdrowia.

Niniejszą Analizę zagrożeń sporządzono na podstawie art. 4 *ustawy z dnia 18 sierpnia 2011 r. o bezpieczeństwie osób przebywających na obszarach wodnych* (t. j. Dz. U. z 2023 r. poz. 714 ze zm.) w ramach współpracy przedstawicieli następujących instytucji i jednostek:

- Komendy Powiatowej Policji w Pleszewie;
- Oddziału Miejsko – Powiatowego WOPR w Pleszewie.

2. Charakterystyka Gminy Gizalki

Gmina Gizalki położona jest na Nizinie Wielkopolskiej, w południowo-wschodniej części województwa wielkopolskiego, w północnej części powiatu pleszewskiego i zlokalizowana jest pomiędzy 52°2'40'' szerokości geograficznej północnej a 17°45'56'' długości geograficznej wschodniej. Gmina Gizalki leży pomiędzy ośrodkami powiatowymi: Pleszewem, Jarocinem i dalej położoną Wrześnią, Słupcą, Kaliszem i Koninem. Graniczy z gminami: od północy z gminą Pызdry, od zachodu z gminą Żerków, od południa z gminami Czermin i Chocz, od wschodu z gminą Grodziec. Siedzibą władz Gminy jest miejscowość Gizalki.

Przez środkową część gminy Gizalki przebiega równoleżnikowo droga wojewódzka nr 443 – relacji Jarocin-Gizalki-Rychwał-Tuliszków, która w Gizalkach przecina się z drogą 442 relacji Września – Pызdry – Gizalki – Kalisz.

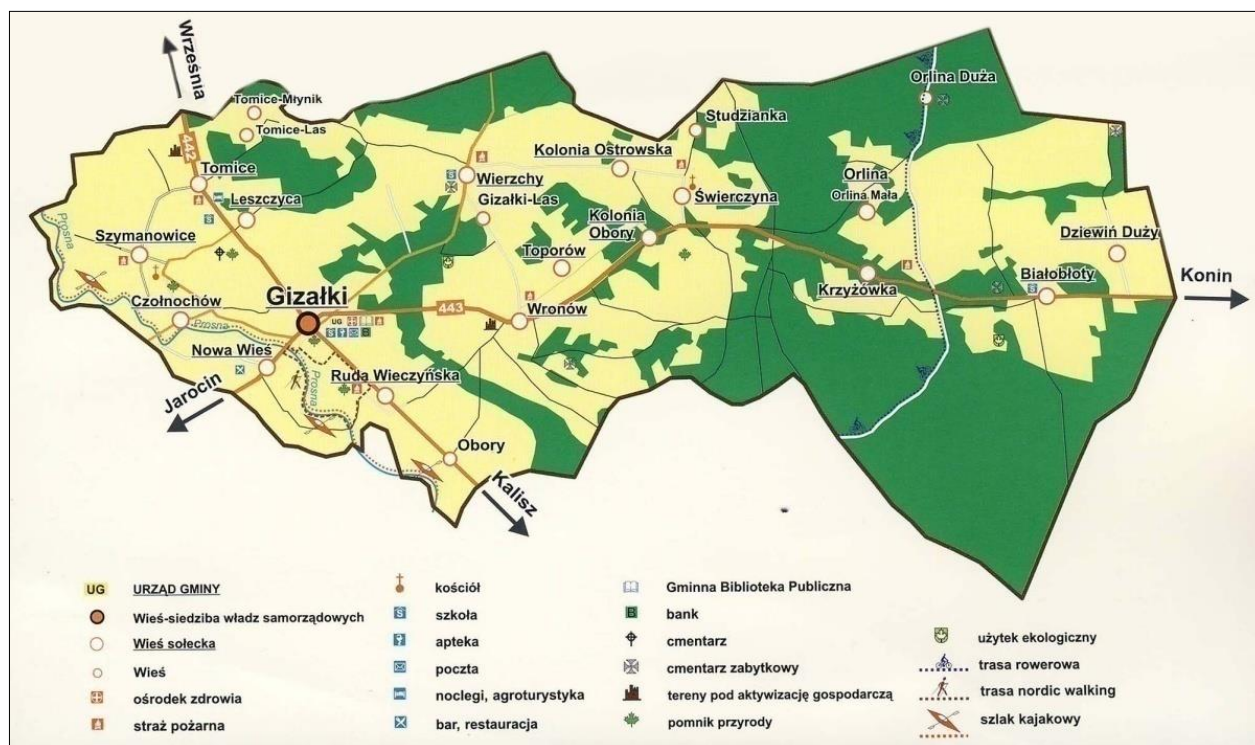
Zgodnie z podziałem Polski na mezoregiony fizycznogeograficzne wg Kondrackiego obszar Gminy Gizalki należy do prowincji Nizy Środkowoeuropejskiego podprowincji Niziny Środkowopolskie, makroregionu Nizina Południowopolska.

Nizina Południowopolska położona jest pomiędzy pojezierzami: Leszczyńskim i Wielkopolskim od północy a obniżeniem Milicko – Głogowskim i Wyżyną Małopolską od południa w dorzeczu Warty i częściowo środkowej Odry. W obrębie tego makroregionu wyróżniono 13 mezoregionów. Powiat Pleszewski znajduje się w obrębie mezoregionu Wysoczyzna Kaliska oraz Równina Rychwalska. Mezoregion ten obejmuje 2 623 km². Powierzchnia równiny Rychwalskiej wynosi 1186 km². Powierzchnia Gminy Gizalki wynosi 109 km², jej kształt jest wydłużony w kierunku wschód-zachód i ma rozciągłość ok 4,5-9,5 km, a równoważnikową ok 19,0 km.

W Gminie Gizalki występuje teren łagodnie pofalowany utrzymujący się średnio na poziomie 70,0 – 118,8 m n.p.m. gdzie rozcinają się niewielkie dolinki rzeczne i zagłębienia terenu tworzące miejscami formy wydymowe o wysokościach względnych 2-5 m biegnące generalnie na odcinku Tomice – Gizalki oraz Orlina Duża – Białobłoty po południowo-wschodniej części gminy.

Od zachodu i południowego zachodu obszar gminy zamknięty jest doliną rzeki Prosna, która stanowi płaską powierzchnię trasy zalewowej wyniesionej na wysokości 2,0 m nad poziomem wody w rzece. Na powierzchni tej trasy występują liczne starorzecza oraz podmokłości. Dolina rzeki Prosna oddzielona jest miejscami od wysoczyzny wyraźną krawędzią kilkumetrowej wysokości. Na odcinku Gizalki – Tomice znajdują się wały przeciwpowodziowe biegnące wzdłuż rzeki Prosna oraz wyrobiska związane z zaniechaną eksploatacją kruszywa naturalnego.

Rysunek I. Mapa gminy Gizzałki



Gmina Gizzałki zamieszkiwana jest przez ok 4660 mieszkańców. Na terenie tej Gminy znajduje się 21 miejscowości stanowiących 17 sołectw. Największą wsią są Gizzałki bowiem zamieszkuje w niej ok. 810 osób, natomiast najmniejszą wsią jest Studzianka która liczy ok. 24 mieszkańców. Jest to gmina wiejska, walorem jej jest przyroda, aż 45% powierzchni stanowią piękne lasy które słyną z obfitości grzybów i jagód. Od wiosny do jesieni miejscowości Wierzchy, Białobłoty, Leszczyca, Orlina, Dziewiń Duży przyciągają grzybiarzy. Wabi ich bogactwo prawdziwków i podgrzybków. Gmina Gizzałki należy do terenów, które odwiedzają polscy i zagraniczni myśliwi. W łowiskach można spotkać zające, bażanty i sarny oraz wiele gatunków ptactwa wodnego. Lasy dają schronienie jeleniom, sarnom, dzikom i lisom. Wjeżdżając do gminy Gizzałki od strony wschodniej możemy zobaczyć mozaikę pól, łąk i lasów porastających ubogie i piaszczyste grunty na podłożu gliny zwałowej. Nieprzepuszczalne, gliniaste podłoże powoduje, że poziom wód gruntowych jest tu wysoki, stąd liczne zabagnienia oraz bogata sieć rowów i kanałów melioracyjnych wijących się wśród suchych i piaszczystych wydm. W miejscowości Białobłoty można zobaczyć piaszczyste wydmy, bagna i torfowiska, a także rozlewisko, które porośnięte jest trzcinami, pałkami wodnymi, sitowiem, tatarakiem. Na terenach tych gromadzi się ptactwo wodne: dzikie kaczki, gęsi, żurawie, łabędzie. Na podmokłych łąkach często goszczą bociany, które mają tam kilka swoich gniazd. Jadąc trasą 443 w stronę Gizzałek można spotkać budynki z rudy darniowej,

budynki te można również zobaczyć w miejscowościach: Orlina, Wronów, Kolonia Ostrowska, Toporów, Kolonia Obory, Krzyżówka, Świerczyna, a także w miejscowościach takich jak: Wierzchy Gizalki, Leszczyca, Szymanowice oraz Ruda Wieczyńska. W miejscowości Wierzchy znajduje się pokazowa odkrywka darniowej rudy żelaza.

W Gminie Gizalki rozwinięte jest rzemiosło, usługi i handel. Znajduje się tu sklepy z branży spożywczej, chemicznej, odzieżowej, metalowej i inne. W zakresie usług: mechanika samochodowa, fryzjerstwo, usługi stolarskie i budowlane. Funkcjonuje w niej ok. 620 indywidualnych gospodarstw rolnych oraz 230 podmiotów gospodarczych. Gmina Gizalki to przede wszystkim zagłębie rzemiosła trudniącego się produkcją kotłów grzewczych.

3. Identyfikacja obszaru wodnego.

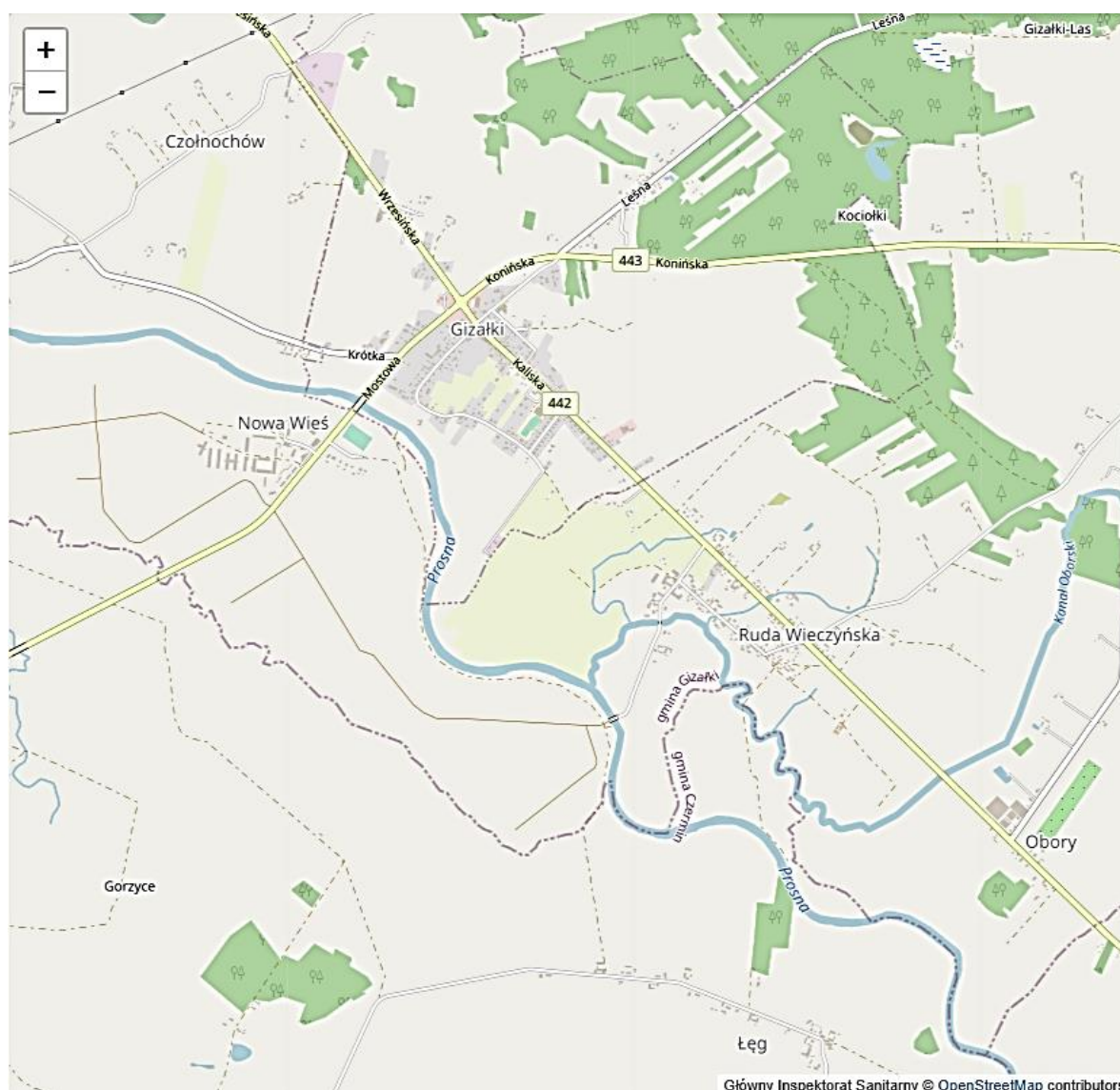
Pod względem hydrologicznym teren Gminy Gizalki należy do systemu wodnego środkowej Odry w zalewni rzeki Warty. Przez obszar gminy przebiega linia wododziałowa, oddzielająca Zalewnię Warty drugiego rzędu od zalewni Proсны trzeciego rzędu. Sieć wód powierzchniowych na terenie gminy jest dobrze rozwinięta. Łączna długość cieków podstawowych wynosi 31,5 km, natomiast długość rowów szczegółowych wynosi 165,5 km. Ich zadaniem jest odprowadzenie nadmiaru wód z terenów podmokłych. Sieć rzeczną tworzy głównie rzeka Proсны przepływająca przez teren gminy na odcinku 3,0 km z południowego wschodu na północny zachód wraz ze wpływającym do niej Kanałem Młynikowskim i Kanałem Oborskim wraz z gęstą siecią rowów melioracyjnych zachodniej i środkowej części analizowanego obszaru oraz przepływającym przez wschodnią część gminy Kanałem Czarnobrodzkim i licznymi rowami kierującymi swe wody do rzeki Warty.

Na terenie Gminy Gizalki głównymi dopływami prawostronnymi rzeki Proсны są:

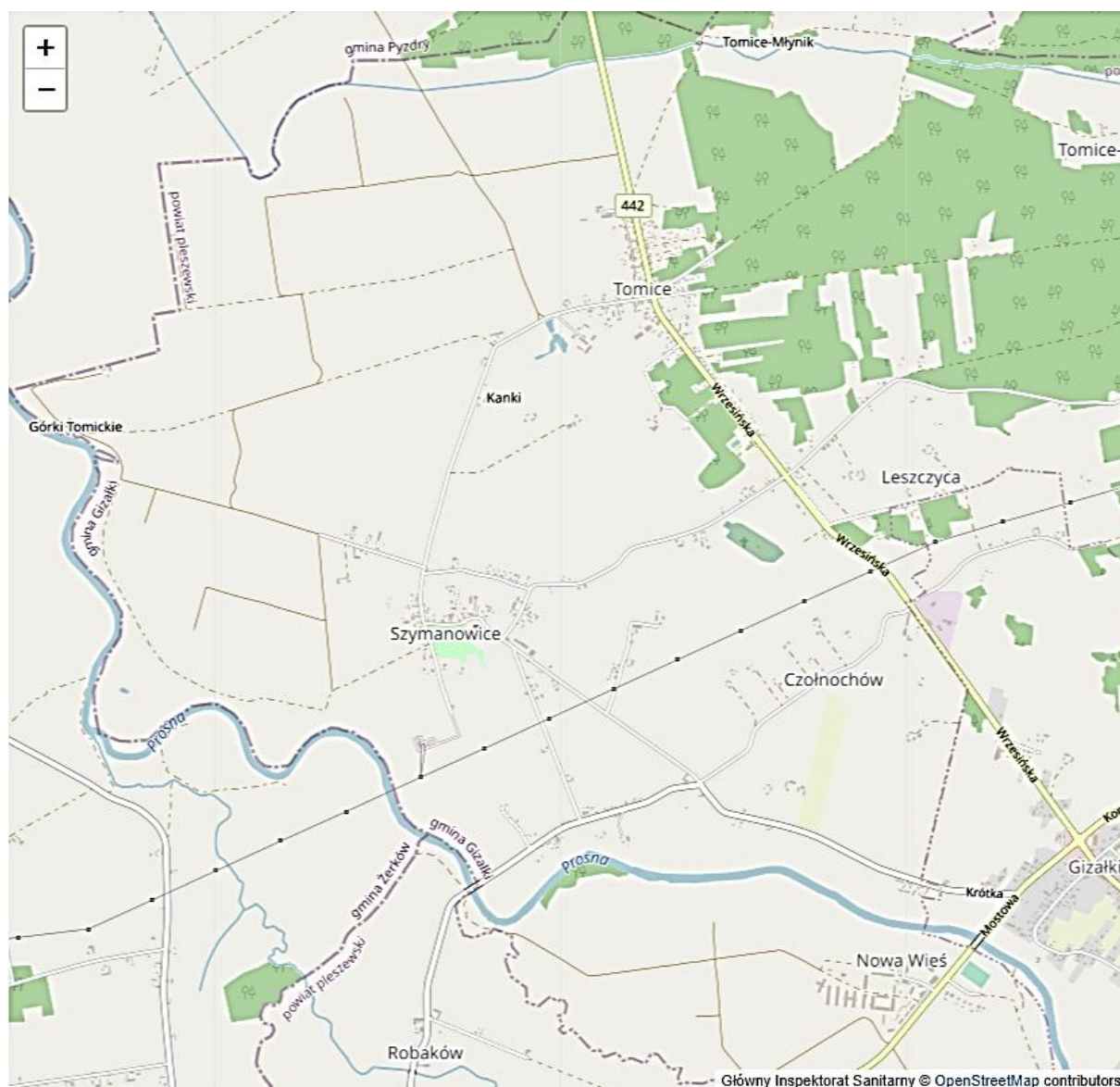
- Kanał Młynikowski – długość na terenie gminy 11,7 km
- Kanał Oborski – długość na terenie gminy 13,9 km,

Wody stojące na terenie Gminy Gizalki zajmują bardzo niewielki powierzchnie. Do charakterystycznych elementów sieci wodnej gminy należą przede wszystkim mniejsze zbiorniki wodne zaliczane do obiektów małej retencji wodnej. Są to stawy, śródpolne oczka wodne, odcięte niewielkie starorzecza w dolinie Proсны.

Rysunek II. Mapa rzeki Proсна



Rysunek III. Mapa rzeki Proсна



3.1. Rzeka Proсна

Szerokość koryta rzeki Proсна na terenie gminy waha się od 10 do 40 metrów, największa głębokość rzeki ok. – 2 m. Łożysko rzeki jest przeważnie piaszczyste, miejscami bagniste, porośnięte sitowiem oraz trzciną. Proсна przepływa przez teren gminy z południowego wschodu na północny zachód. Stanowi dużą atrakcję turystyczną dla amatorów i miłośników spływów kajakowych. To jedna z ciekawszych form aktywnego spędzania wolnego czasu z możliwością bezpośredniego kontaktu z przyrodą. Szlak kajakowy na rzece Prośnie posiada długość ok. 150 km. Na przeważającej długości prowadzi w otoczeniu pól i łąk, w większości

w szpalerach wierzbowych. Jest łatwy do pokonania, jednak miejscami trzeba trochę pomanewrować, aby przepłynąć pod opadającymi drzewami, krzakami i gałęziami.

Najczęściej wybraną trasą przez mieszkańców gminy jest trasa o długości 24,4 km. rozpoczynająca się w Bogusławiu (Gmina Gołuchów), dalej prowadzi przez Rokutów, Chocz, Żbiki. Szlak kończy się w miejscowości Nowa Wieś (Gmina Gizalki).

Zdjęcie nr 1 i 2 – Koryto rzeki Prosna w miejscowości Obory



Zdjęcie nr 3 i 4 – Koryto rzeki Prosna w miejscowości Ruda Wieczyńska



Zdjęcie nr 5 i 6 – Koryto rzeki Prosna w miejscowości Gizalki



Zdjęcie nr 7 i 8 – Koryto rzeki Prosna w miejscowości Nowa Wieś



Zdjęcie nr 9 i 10 – Koryto rzeki Proсна w miejscowości Szymanowice



3.2. Staw gminny w parku w miejscowości Obory.

Staw znajduje w parku, jego powierzchnia zajmuje ok. 1000 m². Brzeg stawu jest utwardzony, płaski. Głębokość stawu wynosi ok 3 m, natomiast poziom wody jest od 70 cm do 1,5 m w najgłębszym miejscu.

Zdjęcie nr 11– Staw w miejscowości Obory



Teren przed stawem został oznakowany tabliczką „zakaz kąpieli”

Zdjęcie nr 12 – Zdjęcie stawu gminnego z umieszczonym oznakowaniem A-1 „zakaz kąpieli”



3.3. Staw gminny w parku w miejscowości Szymanowice.

Staw znajduje się w parku w Szymanowicach przy ul. Parkowej. Jego powierzchnia zajmuje ok 875 m² – wymiary to 65m x 15m. Brzeg stawu jest utwardzony, płaski porośnięty trawą. Głębokość stawu wynosi ok 4 m natomiast poziom wody ma od 0,7 m do 1,5 m.

Zdjęcie nr 13 i 14– Staw w miejscowości Szymanowice



Teren przed stawem został oznakowany tabliczką „zakaz kąpeli”

Zdjęcie nr 15 – Zdjęcie stawu gminnego z umieszczonym oznakowaniem A-1 „zakaz kąpeli”



4. Miejsca w których występuje zagrożenie dla bezpieczeństwa osób wykorzystujących obszar wodny do pływania, kąpania się, uprawiania sportu lub rekreacji

W opracowywanej Analizie zagrożeń użyto sformułowań dotyczących miejsc, które wykorzystywane są do rekreacji wodnej takiej jak kąpiele, pływanie itp., są to „kąpielisko” oraz „miejsce okresowo wykorzystywane do kąpeli”. W przypadku zwrotu „kąpielisko” , rozumie się przez to miejsce zdefiniowane zgodnie z art. 16 ustawy z dnia 20 lipca 2007 r. Prawo wodne; kąpielisko - rozumie się przez to wyznaczony przez radę gminy wydzielony i oznakowany fragment wód powierzchniowych, wykorzystywany przez dużą liczbę osób kąpiących się, pod warunkiem że w stosunku do tego kąpieliska nie wydano stałego zakazu kąpeli; kąpieliskiem nie jest: pływalnia, basen pływacki lub uzdrowiskowy, zamknięty zbiornik wodny podlegający oczyszczaniu lub wykorzystywaniu w celach terapeutycznych, sztuczny, zamknięty zbiornik wodny, oddzielony od wód powierzchniowych i wód podziemnych. W przypadku użytego w opracowaniu zwrotu „miejsce okazjonalnie wykorzystywane do kąpeli” – rozumie się przez to wykorzystywany do kąpeli wydzielony i oznakowany fragment wód powierzchniowych niebędący kąpieliskiem. Pod pojęciem „dzikie kąpielisko” rozumiemy miejsce nie wyznaczone do kąpeli, wykorzystywany przez kąpiących się, na podstawie obserwacji terenowych.

Na terenie Gminy Gizalki nie ma kąpielisk oraz miejsc okresowo wykorzystywanych do kąpieli. Porośnięte brzegi rzeki Prosna, brak piaszczystych plaż oraz infrastruktury typu pomosty nie sprzyjają kąpielom. Stwierdzono, że są dwa miejsca na terenie Gminy tj. wejście do rzeki Prosna od strony Nowej Wsi oraz równoległe wejście do rzeki od strony Gizalek, które wykorzystywane są dla osób uprawiających sport - kajakarstwo w celu odpoczynku lub zakończenia pływania. Ponadto miejsca te są również wykorzystywane dla przyjezdnych jako miejsca do rekreacji oraz biwakowania na łonie natury. Czynnikiem wpływającym na ilość osób korzystających z walorów rekreacyjnych wód na terenie Gminy Gizalki są pogoda i okres wakacyjny. W okresie letnim wzrasta liczba osób korzystających z tych terenów co może sprzyjać powstawaniu różnego rodzaju zagrożeń.

5. Zagrożenia dla osób przebywających na obszarach wodnych

Na terenie Gminy Gizalki nie wyznaczono kąpielisk oraz miejsc okazjonalnie wykorzystywanych do kąpieli w rozumieniu obowiązujących przepisów prawnych. Nie planuje się również tworzenia takich miejsc w przyszłości. W granicach administracyjnych Gminy Gizalki nie występują miejsca, w których dozwolona jest kąpiel w wodach rzeki Prosna, dotyczy to również kąpieli w gminnych zbiornikach wodnych, które znajdują się w miejscowości Obory i Szymanowice.

Opracowując niniejszą *Analizę zagrożeń* dla obszaru wodnego, zarządzanego przez Wójta Gminy Gizalki, zidentyfikowano potencjalne zagrożenie dla bezpieczeństwa osób korzystających z obszaru wodnego i miejsca ich występowania oraz działania na rzecz ograniczenia występowania w/w zagrożeń. Każde miejsce może być potencjalnym zagrożeniem dla bezpieczeństwa osób wykorzystujących obszar wodny do pływania, kąpieli, uprawiania sportu czy rekreacji. Zależy to przede wszystkim od świadomości i zachowania się osób korzystających z dóbr jakim jest obszar wodny oraz przestrzegania ustalonych norm bezpieczeństwa. Kąpiel lub zabawa w wodzie czy korzystanie ze sprzętów wodnych, to forma rekreacji związana jest z letnim wypoczynkiem. Podczas korzystania z kąpieli i wchodzenia do wody spotkać możemy się między innymi z następującymi sytuacjami i czynnikami stwarzającymi potencjalne zagrożenie dla życia i zdrowia:

- brak umiejętności pływania,
- wchodzenie do wody pod wpływem alkoholu lub środków odurzających,
- szok termiczny spowodowany zbyt szybkim ochłodzeniem rozgrzanego przez słońce ciała,
- skurcze, zasłabnięcia,

- skakanie do wody bez uprzedniego rozpoznania dna,
- przecenianie swoich umiejętności,
- brawura,
- kąpiel w miejscach zarośniętych,
- kąpiel w miejscach ze znakiem „zakaz kąpieli”
- niekorzystne warunki pogodowe,
- w przypadku dzieci – brak nadzoru rodziców,
- niezachowanie odpowiedniej ostrożności przy i na sprzęcie wodnym oraz nieprawidłowe korzystanie ze sprzętu wodnego,
- brak odpowiednich środków bezpieczeństwa – kamizelek wodnych,
- zły stan zdrowia,
- kąpiel w miejscach niedozwolonych
- skażenie środowiska w wyniku przedostania się do wód substancji chemicznych.

Korzystając z uroków rzeki należy zachować ostrożność, gdyż na dnie rzeki mogą pojawić się nieczystości, potencjalne skutki zagrożeń dla życia i zdrowia, przyczyniające się do zranienia, skaleczenia, podtopień, utonięć oraz stanów chorobowych skóry.

6. Planowane działania na rzecz ograniczenia zagrożeń.

Wśród poniższych działań na rzecz ograniczenia występowania zagrożeń dla bezpieczeństwa na obszarze wodnym, będącym przedmiotem niniejszego opracowania, znajduje się:

- oznakowanie i zabezpieczenie terenów gminnym zidentyfikowanych jako potencjalne miejsce występowania zagrożeń;
- prowadzenie działań profilaktycznych i edukacyjnych dotyczących bezpieczeństwa na obszarze wodnym, polegającym w szczególności na:
 - objęciu doraźnym nadzorem terenów zidentyfikowanych jako potencjalne miejsce występowania zagrożeń,
 - uświadomieniu zagrożeń związanych z wykorzystywaniem obszaru wodnego, w szczególności prowadzeniu akcji edukacyjnych wśród dzieci i młodzieży szkolnej;
- informowanie i ostrzeganie o warunkach pogodowych oraz innych czynnikach mogących powodować utrudnienia lub zagrożenia dla zdrowia lub życia osób;

- zapewnieniu warunków do organizowania pomocy oraz ratowania osób, które uległy wypadkowi lub są narażone na niebezpieczeństwo utraty życia lub zdrowia.

7. Zakazy i obowiązki osób przebywających na obszarze wodnym

Zgodnie z art. 32 ust. 1 ustawy z dnia 20 lipca 2017 r. *Prawo wodne* (t. j. Dz. U. z 2023 r. poz. 1478 ze zm.) każdemu przysługuje prawo do powszechnego korzystania z publicznych śródlądowych wód powierzchniowych, jeżeli przepisy ustawy nie stanowią inaczej. Prawo do powszechnego korzystania z wód sprowadza się wyłącznie do prawa do kąpiel, stąd zakaz kąpiel nie oznacza zakazu powszechnego korzystania z wód.

Nie wszystkie wody powierzchniowe stanowią obszary bezpieczne i właściwe do kąpiel. Na wodach powierzchniowych nadających się do tego celu mogą być wyznaczone kąpieliska lub miejsca okazjonalnie wykorzystywane do kąpiel, zdefiniowane szczegółowo ww. ustawie. W przepisach m.in. ustawy *Prawo wodne* zostały określone wymagania dla kąpielisk oraz miejsc okazjonalnie wykorzystywanych do kąpiel, a także zostały sprecyzowane obowiązki organizatorów takich miejsc.

Korzystanie z kąpiel dozwolone jest wyłącznie na terenie kąpielisk lub miejsc okazjonalnie wykorzystywanych do kąpiel – w miejscach do tego wyznaczonych i wyraźnie oznakowanych, w których zapewnione jest spełnienie wszystkich wymagań określonych przepisami prawa, zapewniających bezpieczeństwo osób korzystających tych miejsc, w tym dotyczących obecności ratowników oraz prowadzenia badań stanu sanitarnego wody.

Na terenie Gminy Gizalki nie ma wyznaczonych kąpielisk i miejsc okazjonalnie wykorzystywanych do kąpiel.

Przepisy art. 55 ustawy z dnia 20 maja 1971 r. *Kodeks wykroczeń* (t. j. Dz. U. z 2023 r. poz. 2119 ze zm.) wskazują, że za kąpiel w miejscu zabronionym grozi kara grzywny (mandat karny) do 250 zł lub kara nagany. W przypadku osób nieletnich z uwagi na dowody potwierdzające ww. czyn rozpatrywane są przez sąd rodzinny i nieletnich.

Obowiązki osób korzystających z obszaru wodnego:

Zgodnie z zapisami art. 3 *ustawy z dnia 18 sierpnia 2011 r. o bezpieczeństwie osób przebywających na obszarach wodnych* (t. j. Dz. U. z 2023 r. poz. 714 ze zm.) osoby przebywające na obszarach wodnych zobowiązane są do zachowania należytej staranności w celu ochrony życia i zdrowia własnego oraz innych osób, a w szczególności do:

- zapoznania się z zasadami korzystania z danego terenu, obiektu lub urządzenia i ich przestrzegania;

- stosowania do znaków nakazu i zakazu umieszczonych na ww. terenie, przy obiekcie lub urządzeniu;
- zapoznania się i dostosowania swoich planów aktywności do umiejętności oraz aktualnych warunków atmosferycznych;
- użytkowania sprzętu odpowiedniego do rodzaju podejmowanej aktywności, sprawnego technicznie i zgodnie z jego przeznaczeniem i zasadami użycia;
- bezzwłocznego informowania odpowiednich służb ratowniczych lub zarządzających obszarami wodnymi, o zaistniałym wypadku lub zaginięciu osoby oraz o innych zdarzeniach nadzwyczajnych mogących mieć wpływ na bezpieczeństwo osób.

8. Kontakty alarmowe

W przypadku zaistnienia sytuacji zagrożenia zdrowia i życia na obszarach wodnych w granicach administracyjnych Gminy Gizalki, należy kontaktować się na podane niżej telefony alarmowe:

- **Wszystkie służby ratunkowe** – 112
- **Komenda Powiatowa PSP w Pleszewie** ul. Słowackiego 19 – 112, 998
- **Posterunek Policji w Chocz**, ul. Pleszewska 53 tel. 47 77 58 330
- **Miejsko–Powiatowe WOPR w Pleszewie** tel. 62 742 96 52
- **Urząd Gminy Gizalki** ul. Kaliska 28 tel. 62 7411-517

9. Podsumowanie

Na podstawie przeprowadzonej analizy zagrożeń dla osób przebywających na obszarach wodnych w tym identyfikacji miejsc, w których występuje zagrożenie dla bezpieczeństwa osób wykorzystujących obszar wodny do pływania, kąpania się, uprawiania sportu lub rekreacji uznano, że na terenie Gminy Gizalki występują obszary wodne, które nie stanowią wyznaczonego obszaru wodnego.

Z uwagi na specyfikę sieci hydrograficznej Gminy Gizalki nie stwierdzono miejsc okazjonalnie wykorzystywanych do kąpielii oraz „dzikich kąpielisk” wymagających oznakowania i nadzorowania. Wymienione w przedmiotowym dokumencie cieki i zbiorniki wodne należy obserwować, a w przypadku wykorzystywania tych miejsc przez mieszkańców i turystów do kąpielii należy miejsca te uwzględnić jako „dzikie kąpieliska” i oznakować

zgodnie z rozporządzeniem. Miejsca które zostały oznakowane znakiem „zakaz kąpeli” to stawy gminne w parku w miejscowości: Obory i Szymanowice. Postawienie w tych miejscach znaku „zakaz kąpeli” ma na celu oznakowanie miejsc, w których kąpiel jest niedozwolona ze względu na strome zejście i niestabilne dno oraz wykorzystywanie stawów do celów zarybiania i zachowania atrakcyjności miejsc rekreacyjnych.

Przedmiotowa analiza ma na celu uświadomienie osobom wykorzystującym obszar wodny do pływania, kąpania się, uprawiania sportu lub rekreacji o panujących zagrożeniach w obrębie obszarów wodnych oraz o obowiązku przestrzegania znaków.

Przestrzeganie obowiązujących zakazów może ocalić życie, a kąpiel w miejscach niestrzeżonych, niedozwolonych i nieoznakowanych może prowadzić do tragedii.

10. Bibliografia

1. Strona Urzędu Gminy Gizałki <https://www.gizalki.pl/>
2. Serwis Kąpieliskowy – Główny Inspektor Sanitarny
<https://sk.gis.gov.pl/index.php/kapieliska/mapa>
3. Serwis wód polskich
<https://wody.gov.pl/>
4. Akty prawne wykorzystane w opracowaniu:
 - 1) Ustawa z dnia 18 sierpnia 2011 r. o bezpieczeństwie osób przebywających na obszarach wodnych (t. j. Dz. U. z 2023 r. poz. 714 ze zm.);
 - 2) Ustawa z dnia 20 lipca 2017 r. Prawo wodne (t. j. Dz. U. z 2023 r. poz. 1478 z zm.);
 - 3) Ustawa z dnia 6 kwietnia 1990 r. o Policji (t. j. Dz. U. z 2023 r. poz. 171 ze zm.);
 - 4) Ustawa z dnia 20 maja 1971 r. Kodeks wykroczeń (t. j. Dz. U. z 2023 r. poz. 2119 ze zm.).