

















MIEJSCOWY PLAN ZAGOSPODAROWANIA PRZESTRZENNEGO DLA WYBRANYCH TERENÓW POŁOŻONYCH W OBRĘBIE GEODEZYJNYM TOMICE






ZALĄCZNIK NR 1 DO UCHWAŁY NR RADY GMINY GIZAŁKI Z DNIA R.


OZNACZENIA

OZNACZENIA STANOWISKA OBRZĄDZAJĄCE DETALE PLANU


-  GRANICA OBSZARU OBJĘTEGO PLANEM
-  LINIE ROZGRANICZAJĄCE TERENY O RÓŻNYM PRZEZNACZENIU LUB RÓŻNYCH ZASADACH ZAGOSPODAROWANIA
-  NIEPRZEKACZALNE LINIE ZABUDOWY
-  OBIEKT ZABYTKOWY LUB INNY W OBRĘBIE EWIDENCJI ZABYTKÓW
-  STREŻY "01P" OCHRONY KONSERWATORSKIEJ ZEMIEDZICZONYCH STANOWISK ARCHEOLOGICZNYCH
-  GRANICA STREŻY OCHRONNEJ ELEKTROWNI WIATROWEJ
-  MN TERENY ZABUDOWY MIESZKANIOWEJ JEDNORODZINNEJ
-  MN-U TERENY ZABUDOWY MIESZKANIOWEJ JEDNORODZINNEJ LUB USŁUG
-  RZM TERENY ZABUDOWY ZAGRODOWEJ
-  U TERENY USŁUG
-  UE TERENY USŁUG EDUKACYJNYCH
-  U-P TERENY USŁUG LUB PRODUKCJA
-  RNR TERENY GRUNTÓW ORNYCH ORAZ UPRAW
-  RNL TERENY ŁAK I PASTWISK
-  KDZ TERENY DRÓG DOJAZDOWYCH
-  KR TERENY KOMUNIKACJI DROGOWEJ WEWNĘTRZNEJ

OZNACZENIA O CHARAKTERZE INFORMACYJNYM

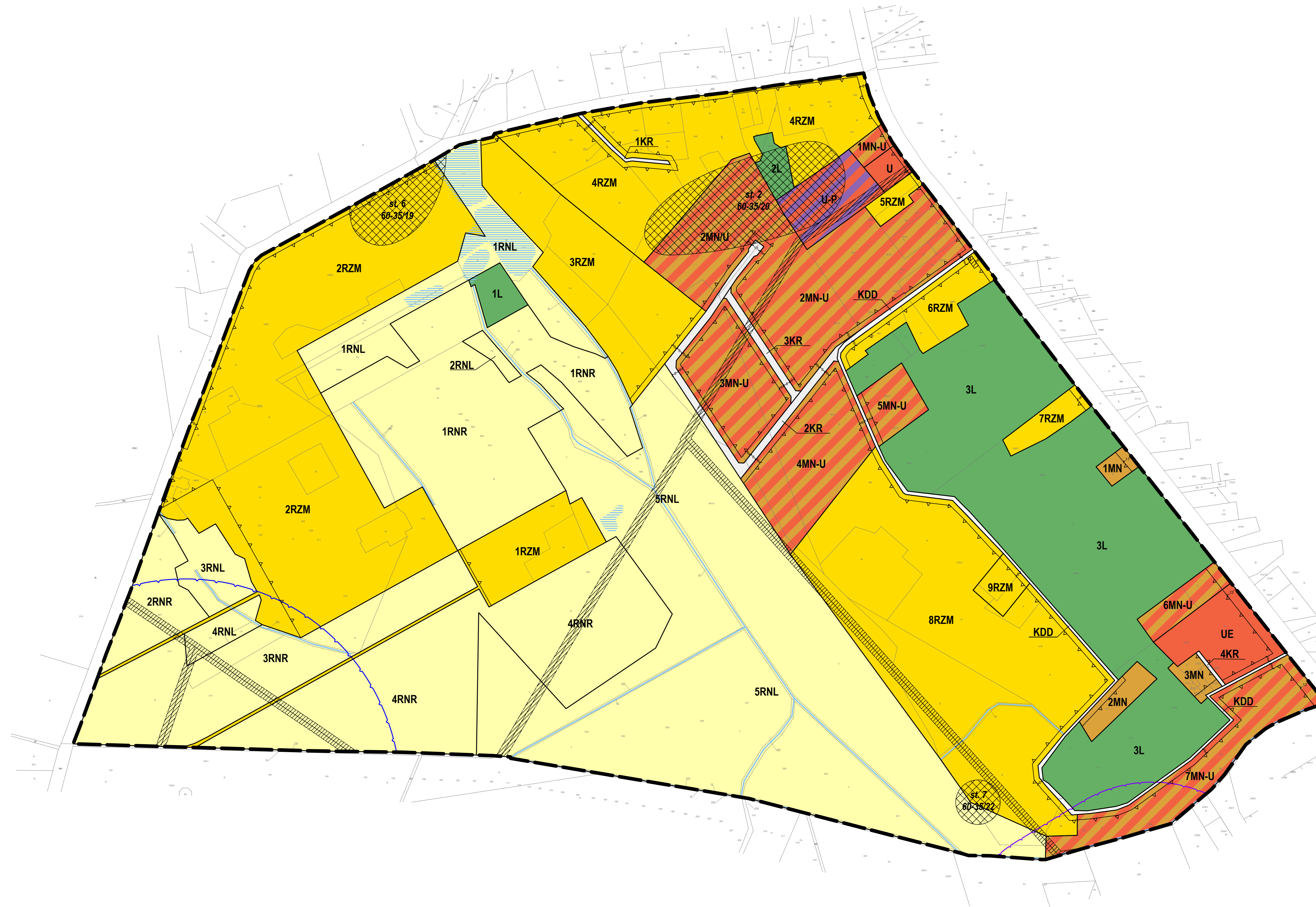
-  PAS TECHNICZNY NAPÓWTRZNEJ
-  LINIE ELEKTROENERGETYCZNE ŚREDNIEGO NAPIĘCIA
-  ORIENTACYJNY ZABEZPIECZENIE WODNYCH
-  RÓWNIE WIELORACZNE
-  LINIE WYMIAROWE [m]



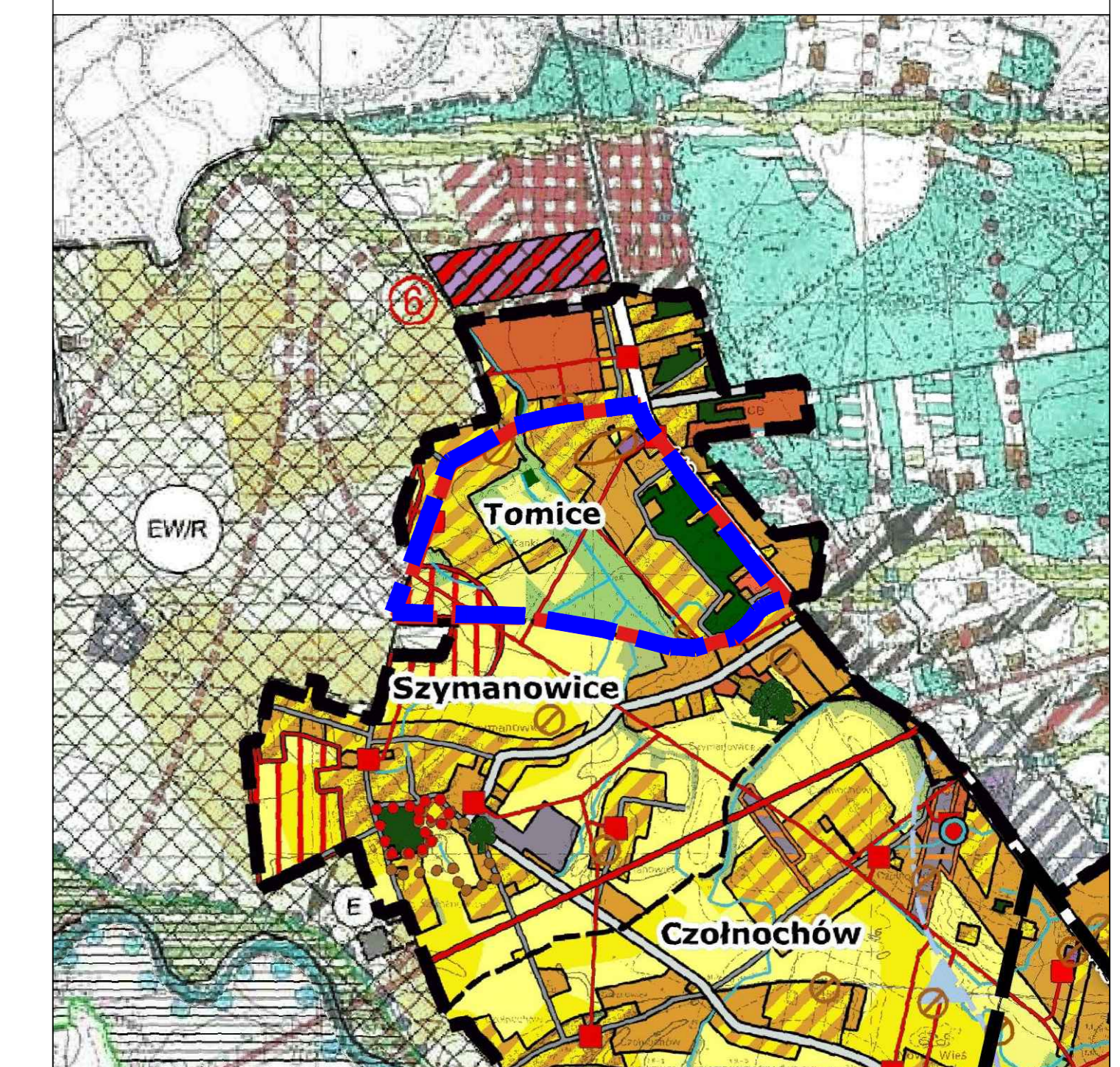
SKALA 1:2000






UKŁAD WSPÓRZĘDNYCH: PUWG 2000 STREFA 6
MAPA ZASADNICZA POZYSKANA Z PAŃSTWOWEGO ZASOBU
GEODEZYJNEGO I KARTOGRAFICZNEGO



WYRYS ZE STUDIUM UWARUNKOWAŃ I KIERUNKÓW
ZAGOSPODAROWANIA PRZESTRZENNEGO
GMINY GIZAŁKI Z OZNACZENIEM
GRANIC OBSZARU OBJĘTEGO PLANEM
SKALA 1:20 000



KIERUNKI ZMIAN W PRZEZNACZENIU TERENÓW

-  Tereny zabudowy mieszkaniowej jednorodzinnej
-  Tereny zabudowy mieszkaniowej wielorodzinnej
-  Tereny zabudowy zagrodowej
-  Tereny zabudowy usługowej
-  Tereny usług sportu i rekreacji
-  Tereny zabudowy produkcyjnej, składów i magazynów
-  Tereny zabudowy obsługi produkcji rolnej
-  Tereny cmentarzy
-  Tereny infrastruktury technicznej
-  Tereny lokalizacji elektrowni wiatrowych o mocy przekraczającej 100 kW
-  Tereny lokalizacji elektrowni fotowoltaicznych o mocy przekraczającej 100 kW
-  Tereny leśne
-  Tereny przeznaczone do zalesienia
-  Tereny użytków zielonych, zadrzewień i zakrzewień
-  Tereny rolnicze wyższych klas bonitacyjnych
-  Tereny rolnicze niższych klas bonitacyjnych
-  Tereny wód powierzchniowych śródlądowych
-  Granica obszaru objętego planem