



PK.ZPU.0155.207.2025.NPJ

Urząd Gminy Gizałki
Kancelaria Ogólna

Wpł.
dnia 27-10-2025

Nr rej. 7047/PJ zał. RNPP

Skierowano do: podpis

Dyrektor Regionalnego Zarządu
Gospodarki Wodnej Wód Polskich
w Poznaniu
ul. Chlebowa 4/8
61-003 Poznań

Dyrektor Zarządu Zlewni w Kaliszu Państwowego Gospodarstwa Wodnego Wody Polskie, na podstawie art. 65 § 1 ustawy z dnia 14 czerwca 1960 r. Kodeks postępowania administracyjnego (Dz. U. z 2024 r., poz. 1130 z późn. zm.), w związku z § 18 pkt 15 Statutu Państwowego Gospodarstwa Wodnego Wody Polskie stanowiącego Załącznik do rozporządzenia Ministra Środowiska z dnia 28 grudnia 2017 r. w sprawie nadania statutu Państwowemu Gospodarstwu Wodnemu Wody Polskie (Dz. U. z 2017 r. poz. 2506), Dyrektor Zarządu Zlewni Wód Polskich w Kaliszu przekazuje według właściwości pismo Wójta Gminy Gizałki z dnia 22 października 2025 r. dotyczące zaopiniowania projektu planu ogólnego Gminy Gizałki

Uzasadnienie

Na podstawie art. 13i ust. 3 pkt. 5 lit. b tiret 5 ustawy z dnia 27 marca 2003 r. o planowaniu i zagospodarowaniu przestrzennym (Dz. U. z 2024 r. poz. 1130 z późn. zm.) – dalej ustawa o planowaniu i zagospodarowaniu przestrzennym, wójt, burmistrz lub prezydent miasta po podjęciu przez radę gminy uchwały o przystąpieniu do sporządzania planu ogólnego zawiadamia o podjęciu uchwały o przystąpieniu do sporządzania planu ogólnego instytucje i organy właściwe do uzgadniania i opiniowania projektu planu ogólnego, określając termin składania wniosków do projektu planu ogólnego, nie krótszy jednak niż 21 dni od dnia zawiadomienia.

Zgodnie z art. 13i ust. 3 pkt 5 ustawy o planowaniu i zagospodarowaniu przestrzennym organem właściwym do uzgodnienia projektu planu ogólnego Gminy Gizałki jest Dyrektor Regionalnego Zarządu Gospodarki Wodnej Wód Polskich w Poznaniu.

W myśl art. 19 k.p.a organy administracji publicznej obowiązane są do przestrzegania swojej właściwości rzeczowej i miejscowej z urzędu. W świetle powyższego zgodnie z treścią art. 65 § 1 k.p.a. przesyłam w załączeniu przedmiotowy wniosek zgodnie z właściwością.

DYREKTOR

Anna Marecka

Załączniki:

- pismo Wójta Gminy Gizałki z dnia 22 października 2025 r.

Do wiadomości:

- 1) Urząd Gminy, ul. Kaliska 28, 63-308 Gizałki /e-doręczenia
- 2) ZPU a/a

Klauzula I

KLAUZULA INFORMACYJNA PRZY POBIERANIU DANYCH BEZPOŚREDNIO OD OSOBY

Zgodnie z art. 13 ust. 1 i 2 rozporządzenia Parlamentu Europejskiego i Rady (UE) 2016/679 z dnia 27 kwietnia 2016 r. w sprawie ochrony osób fizycznych w związku z przetwarzaniem danych osobowych i w sprawie swobodnego przepływu takich danych oraz uchylenia dyrektywy 95/46/WE (ogólne rozporządzenie o ochronie danych) (Dz. Urz. UE L 119 z 04.05.2016), informuję, że:

- 1) Przetwarzamy Pani/Pana dane osobowe. Administratorem Pani/Pana danych osobowych jest Państwowe Gospodarstwo Wodne Wody Polskie z siedzibą w Warszawie, 00-613 Warszawa, ul. Tytusa Chałubińskiego 8, zwane dalej „Administratorem danych”.
- 2) Przetwarzanie Pani/Pana danych osobowych ma na celu prowadzenie postępowania administracyjnego, w tym wydanie decyzji administracyjnej.
- 3) Podstawą przetwarzania Pani/Pana danych osobowych jest wypełnienie obowiązku prawnego ciążącego na Administratorze danych (art. 6 ust. 1 lit. c rozporządzenia Parlamentu Europejskiego i Rady (UE) 2016/679), wynikającego z przepisów:
 - ustawy z dnia 14 czerwca 1960 r. - Kodeks postępowania administracyjnego (tj. Dz.U. z 2024 r., poz. 572);
 - ustawy z dnia 20 lipca 2017 r. Prawo wodne (Dz.U. z 2024 r., poz. 1087 z późn. zm.);
 - ustawy z dnia 3 października 2008 r. o udostępnianiu informacji o środowisku i jego ochronie, udziale społeczeństwa w ochronie środowiska oraz ocenach oddziaływania na środowisko (tj. Dz. U. z 2024 r. poz. 1112, ze zm.);
- 4) Pani/Pana dane osobowe mogą być przekazywane podmiotom przetwarzającym dane osobowe na zlecenie Administratora, z którymi Administrator ma zawarte umowy powierzenia przetwarzania danych osobowych, lub podmiotom uprawnionym na podstawie przepisów prawa.
- 5) Pani/Pana dane mogą zostać przekazane następującym kategoriom odbiorców: podmioty współpracujące w zakresie dostarczania lub utrzymania systemów informatycznych.
- 6) Podanie danych jest wymogiem ustawowym.
- 7) Posiada Pani/Pan prawo do żądania dostępu do treści swoich danych osobowych, ich sprostowania lub usunięcia, wniesienia skargi do organu nadzorczego — Prezesa Urzędu Ochrony Danych Osobowych.
- 8) Pani/Pana dane osobowe nie podlegają zautomatyzowanemu podejmowaniu decyzji, w tym profilowaniu.
- 9) Pani/Pana dane osobowe będą przetwarzane przez okres niezbędny do realizacji wskazanych w pkt. 2 celów przetwarzania.
- 10) Dane kontaktowe inspektora ochrony danych w Państwowym Gospodarstwie Wodnym Wody Polskie są dostępne pod adresem e-mail: _____, tel. 22 372 02 76.

Klauzula II

KLAUZULA INFORMACYJNA PRZY POBIERANIU DANYCH NIEBEZPOŚREDNIO OD OSOBY

Zgodnie z art. 14 ust. 1 i 2 rozporządzenia Parlamentu Europejskiego i Rady (UE) 2016/679 z dnia 27 kwietnia 2016 r. w sprawie ochrony osób fizycznych w związku z przetwarzaniem danych osobowych i w sprawie swobodnego przepływu takich danych oraz uchylenia dyrektywy 95/46/WE (ogólne rozporządzenie o ochronie danych) (Dz. Urz. UE L 119 z 04.05.2016), informuję, że:

- 1) Przetwarzamy Pani/Pana dane osobowe. Administratorem Pani/Pana danych osobowych jest Państwowe Gospodarstwo Wodne Wody Polskie z siedzibą w Warszawie, 00-613 Warszawa, ul. Tytusa Chałubińskiego 8, zwane dalej „Administratorem danych”.
- 2) Przetwarzanie Pani/Pana danych osobowych ma na celu prowadzenie postępowania administracyjnego, w tym wydanie decyzji administracyjnej.
- 3) Podstawą przetwarzania Pani/Pana danych osobowych jest wypełnienie obowiązku prawnego ciążącego na Administratorze danych (art. 6 ust. 1 lit. c rozporządzenia Parlamentu Europejskiego i Rady (UE) 2016/679), wynikającego z przepisów:
 - ustawy z dnia 14 czerwca 1960 r. Kodeks postępowania administracyjnego (tj. Dz.U. z 2024 r., poz. 572)
 - ustawy z dnia 20 lipca 2017 r. Prawo wodne (tj. Dz. U. 2024 r., poz. 1087 z późn. zm.),
 - ustawy z dnia 3 października 2008 r. o udostępnianiu informacji o środowisku i jego ochronie, udziale społeczeństwa w ochronie środowiska oraz ocenach oddziaływania na środowisko (tj. Dz. U. z 2024 r. poz. 1112, ze zm.);
- 4) Administrator danych przetwarza następujące Pani/Pana dane osobowe: nazwisko i imię/imiiona, adres zamieszkania, adres zameidowania i adres korespondencyjny, stan cywilny, nr ksiąg wieczystych, numer ewidencyjny PESEL; inne informacje przekazywane przez wnioskodawców/organy administracji publicznej.
- 5) Pani/Pana dane osobowe mogą być przekazywane podmiotom przetwarzającym dane osobowe na zlecenie Administratora, z którym Administrator ma zawarte umowy powierzenia przetwarzania danych osobowych lub podmiotom uprawnionym na podstawie przepisów prawa.
- 6) Pani/Pana dane mogą zostać przekazane następującym kategoriom odbiorców: podmioty współpracujące w zakresie dostarczania lub utrzymania systemów informatycznych.
- 7) Pani/Pana dane osobowe zostały pozyskane od strony postępowania/reprezentanta strony. Podanie danych jest wymogiem ustawowym.
- 8) Posiada Pani/Pan prawo do żądania dostępu do treści swoich danych osobowych, ich sprostowania lub usunięcia, wniesienia skargi do organu nadzorczego — Prezesa Urzędu Ochrony Danych Osobowych.
- 9) Pani/Pana dane osobowe nie podlegają zautomatyzowanemu podejmowaniu decyzji, w tym profilowaniu.
- 10) Pani/Pana dane osobowe będą przetwarzane przez okres niezbędny do realizacji wskazanych w pkt. 2 celów przetwarzania.
- 11) Dane kontaktowe inspektora ochrony danych w Państwowym Gospodarstwie Wodnym Wody Polskie są dostępne pod adresem e-mail: _____, tel. 22 372 02 76.

Zarząd Zlewni w Kaliszu
Skarszewska 42A
62-800 Kalisz

PK ZPU 0155.207.2025

Umowa z Poczta Polska Nr
RZ.0.R0A.282.1.2023/1



RKW/22874/2025

list polecony + ZPO
2025-10-24 11:26

URZĄD GMINY GIZAKKI
ul. Kaliska 28
63-308 Gizakki



R

(00)459007734640020904



(00)459007734640020904



Poczta Polska
Opłata pobrana _____ zł _____ gr

2023

POLSKIE SIECI ELEKTROENERGETYCZNE SPÓŁKA
AKCYJNA
05-520 Konstancin-Jeziorna
Konstancin-Jeziorna
ul. Warszawska 165

Konstancin-Jeziorna, 2025-10-29

Urząd Gminy Gizalki
Kancelaria Ogólna

Wpł.
dnia 29-10-2025

Nr rej. Henzyl Zał.

Skierowano do: RUPP podpis

URZĄD GMINY
GIZALKI
Gizalki
Gizalki
ul. Kaliska 28

WNIOSEK

Załączniki:

1. [Gizalki po 1405.2025.pdf](#)

Dokument nie zawiera podpisu
Podpis elektroniczny

Podpis elektroniczny zweryfikowany
w dniu 29.10.2025 Wynik weryfikacji:
ważny/nieważny/brak możliwości weryfikacji



2025-82010

DE-DSP-DUP-WFP.7111.1405.2025.2

Poznań, 29 października 2025 r.

URZĄD GMINY GIZAŁKI
UL. KALISKA 28
63-308 GIZAŁKI

Dotyczy: planu ogólnego gminy

Nawiązując do pisma z dnia 22.10.2025 r. (data wpływu: 28.10.2025 r.), o znaku RNPP.6721.1.2025 ws. planu ogólnego gminy Gizałki – informujemy, że na terenie gminy nie ma i nie przewiduje się nowych obiektów elektroenergetycznych (stacji i linii o napięciu 400 kV i 220 kV) krajowej sieci przesyłowej.

Nie składamy wniosków do projektu planu ogólnego.

Jednocześnie zastrzegamy, że za opiniowanie obiektów o napięciu 110 kV i niższym odpowiedzialna jest lokalna spółka dystrybucyjna.

Właścicielem obiektów elektroenergetycznych Krajowego Systemu Przesyłowego są Polskie Sieci Elektroenergetyczne S.A., działające zgodnie z ustawą Prawo energetyczne (Dz.U. z 1997 Nr 54, poz. 348 z późn. zm.), które wykonują zadania Operatora Systemu Przesyłowego.

Z upoważnienia Zarządu PSE S.A.

Kopię otrzymują:
- PSE S.A., ZKO w Poznaniu, Wydział WFP

Sprawę prowadzi:
Monika Halińska
tel. +48 61 861 17 96

Rafał
Baranowski

Elektronicznie podpisany
przez Rafał Baranowski
Data: 2025.10.29
11:37:27 +01'00'

Adres do korespondencji: Polskie Sieci Elektroenergetyczne S.A. w Poznaniu,
60-354 Poznań, ul. Marcelińska 71, tel. +48 61 861 10 00, fax. +48 61 867 33 43

UPP - Urzędowe Poświadczenie Przedłożenia

Identyfikator Poświadczenia: ePUAP-UPP171334967

Adresat dokumentu, którego dotyczy poświadczenie

Nazwa adresata dokumentu: URZĄD GMINY GIZALKI

Identyfikator adresata: 4uig1a6t0o

Rodzaj identyfikatora adresata: ePUAP-ID

Nadawca dokumentu, którego dotyczy poświadczenie

Nazwa nadawcy: POLSKIE SIECI ELEKTROENERGETYCZNE SPÓŁKA AKCYJNA

Identyfikator nadawcy: PSE_SA

Rodzaj identyfikatora nadawcy: ePUAP-ID

Dane poświadczenia

Data doręczenia: 2025-10-29T11:58:36.693

Data wytworzenia poświadczenia: 2025-10-29T11:58:36.693

Identyfikator dokumentu, którego dotyczy poświadczenie: DOK240088942

Dane uzupełniające (opcjonalne)

Rodzaj informacji uzupełniającej: Źródło

Wartość informacji uzupełniającej: Poświadczenie wystawione przez platformę ePUAP

Rodzaj informacji uzupełniającej: Identyfikator ePUAP dokumentu

Wartość informacji uzupełniającej: 240088942

Rodzaj informacji uzupełniającej: Informacja

Wartość informacji uzupełniającej: Zgodnie z art. 39¹ par. 1 k.p.a., w związku z art. 158 ust. 1 ustawy o doręczeniach elektronicznych, pisma powiązane z przedłożonym dokumentem będą przesyłane za pomocą środków komunikacji elektronicznej.

Rodzaj informacji uzupełniającej: Pouczenie

Wartość informacji uzupełniającej: Zgodnie z art. 39¹ par. 1d k.p.a., w związku z art. 158 ust. 1 ustawy o doręczeniach elektronicznych, istnieje możliwość rezygnacji z doręczania pism za pomocą środków komunikacji elektronicznej.

Dane dotyczące podpisu

Poświadczenie zostało podpisane - aby je zweryfikować należy użyć oprogramowania do weryfikacji podpisu

Lista podpisanych elementów (referencji):

referencja ID-f30b1a8579dc7ddfe25a464f63e21553 :

referencja ID-253718de94b88f84bbf83e18fe13ce93 : Pismo%20og%C3%B3lne%20do%20podmiotu%20publicznego%20-%20stary%20wz%C3%B3r%20-%20Pismo%20og%C3%B3lne%20do%20podmiotu%20publicznego.xml

referencja : #xades-id-a40f56880c9e02b58a3d86074e3ac2c5

Niniejsza wizualizacja została wygenerowana przez system *SIDAS EZD* na podstawie danych wiadomości (nie przez platformę *e-Doręczenia*).
Wizualizacja nie jest oryginalnym dokumentem, a powstała w celu ułatwienia zapoznania się z treścią wiadomości.

PPSA-E-bcc5a150-b1f6-4c70-a7f4-cb62067f20d6

Urząd Gminy Gizalki
Kancelaria Ogólna

Wpł.
dnia 29-10-2025

Nr rej: zał. RMPP

Skierowano do: podpis

Data utworzenia: 2025-10-29 12:48:15

Data nadania: 2025-10-29 12:48:15

Data otrzymania: 2025-10-29 12:51:23

Nadawca:

URZĄD MARSZAŁKOWSKI WOJEWÓDZTWA WIELKOPOLSKIEGO W POZNANIU

AE:PL-36275-98241-EEETD-21

Adresat:

URZĄD GMINY GIZALKI

AE:PL-92279-99265-GECFR-25

Sprawa: DI-IV.7634.1710.2025

Przystąpienie do sporządzenia planu ogólnego gminy Gizalki - audyt krajobrazowy

Numer korespondencji: RKW.2025.225718

Wysłano z systemu EZD FINN

Załączniki:

1. 180-7634-25-1710_-_gizalki,_plan_ogólny_gminy_-_formularz.pdf

Podpis elektroniczny zweryfikowany:

w dniu 29.10.2025 Wynik weryfikacji:

ważny/nieważny/brak możliwości weryfikacji:

Pismo dotyczące aktu planowania przestrzennego

1. ORGAN, DO KTÓREGO JEST SKŁADANE PISMO

Nazwa: **Wójt Gminy Gizalki**

2. RODZAJ PISMA¹⁾

- 2.1. wniosek do projektu aktu 2.2. uwaga do konsultowanego projektu aktu²⁾
 2.3. wniosek o zmianę aktu³⁾ 2.4. wniosek o sporządzenie aktu³⁾

3. RODZAJ AKTU PLANOWANIA PRZESTRZENNEGO¹⁾

- 3.1. plan ogólny gminy
 3.2. miejscowy plan zagospodarowania przestrzennego, w tym zintegrowany plan inwestycyjny lub miejscowy plan rewitalizacji
 3.3. uchwała ustalająca zasady i warunki sytuowania obiektów małej architektury, tablic reklamowych i urządzeń reklamowych oraz ogrodzeń, ich gabaryty, standardy jakościowe oraz rodzaje materiałów budowlanych, z jakich mogą być wykonane
 3.4. audyt krajobrazowy
 3.5. plan zagospodarowania przestrzennego województwa

4. DANE SKŁADAJĄCEGO PISMA⁴⁾

Imię i nazwisko lub nazwa: **Urząd Marszałkowski Województwa Wielkopolskiego w Poznaniu, Departament Infrastruktury**

Kraj: **Polska** Województwo: **Wielkopolskie**

Powiat: **Poznań (miasto)** Gmina: **Poznań (miasto)**

Ulica: **al. Niepodległości 34**

Miejscowość: **Poznań** Kod pocztowy: **61-714**

E-mail (w przypadku gdy składający pismo posiada adres e-mail):

Nr tel. (nieobowiązkowo): **61 626 70 50**

Adres skrytki ePUAP lub adres do doręczeń elektronicznych⁵⁾:

4.1. Czy składający pismo jest właścicielem lub użytkownikiem wieczystym nieruchomości objętej wnioskiem lub uwagą?

- tak nie

5. ADRES DO KORESPONDENCJI SKŁADAJĄCEGO PISMA⁴⁾

(Nieobowiązkowo)

Kraj: Województwo:

Powiat: Gmina:

Ulica: Nr domu: Nr lokalu:

Miejscowość: Kod pocztowy:

6. DANE PEŁNOMOCNIKA⁴⁾

(Nieobowiązkowo)

- pełnomocnik pełnomocnik do doręczeń

Imię i nazwisko:

Kraj: Województwo:

Powiat: Gmina:

Ulica: Nr domu: Nr lokalu:

Miejscowość: Kod pocztowy:

E-mail (w przypadku gdy pełnomocnik posiada adres e-mail):

Nr tel. (nieobowiązkowo):

Adres skrytki ePUAP lub adres do doręczeń elektronicznych⁵⁾:

7. TREŚĆ PISMA

7.1. Treść Wnoszę o uwzględnienie informacji zawartej w punkcie 7.2.

7.2. (Nieobowiązkowo) W przypadku wypełnienia, należy uzupełnić każdą z kolumn tabeli.

Szczegółowe informacje dotyczące treści pisma w odniesieniu do działek ewidencyjnych:

Lp.	7.2.1. Nazwa aktu planowania przestrzennego	7.2.2. Identyfikator działki lub działek ewidencyjnych	7.2.3. Czy teren objęty pismem obejmuje całość działki lub działek ewidencyjnych ⁶⁾	7.2.4. Treść ⁶⁾
1	PLAN OGÓLNY GMINY GIZAŁKI	<input type="checkbox"/> tak <input type="checkbox"/> nie	Zgodnie z wynikami Audytu krajobrazowego województwa wielkopolskiego, zatwierdzonego uchwałą nr LI/1000/23 Sejmiku Województwa Wielkopolskiego z dnia 27 marca 2023 r., teren objęty przedmiotowym przystąpieniem nie znajduje się w krajobrazie priorytetowym i w krajobrazach w obrębie obszarów prawnie chronionych. W związku z tym, nie określa się rekomendacji i wniosków, dotyczących kierunków i zasad kształtowania zabudowy, zagospodarowania i użytkowania terenów. (Sygnatura sprawy DI-IV.7634.1710.2025).

7.3. (Nieobowiązkowo) W przypadku wypełnienia, należy uzupełnić każdą z kolumn tabeli.

Szczegółowe informacje dotyczące działek ewidencyjnych oraz niektórych parametrów – w przypadku zaznaczenia w pkt 2: wniosku do projektu aktu (pkt 2.1), uwagi do konsultowanego projektu aktu (pkt 2.2) lub wniosku o zmianę aktu (pkt 2.3) oraz w pkt 3: planu ogólnego gminy (pkt 3.1) lub miejscowego planu zagospodarowania przestrzennego, w tym zintegrowanego planu inwestycyjnego lub miejscowego planu rewitalizacji (pkt 3.2):

Lp.	7.3.1. Nazwa planu ogólnego gminy lub miejscowego planu zagospodarowania przestrzennego	7.3.2. Identyfikator działki lub działek ewidencyjnych	7.3.3. Czy teren objęty pismem obejmuje całość działki lub działek ewidencyjnych ⁷⁾	7.3.4. Nazwa lub nazwy klasy przeznaczenia terenu (albo symbol lub symbole klasy przeznaczenia terenu) ⁷⁾	7.3.5. Maksymalny udział powierzchni zabudowy [%]	7.3.6. Maksymalna wysokość zabudowy [m]	7.3.7. Minimalny udział powierzchni biologicznie czynnej [%]
1	<input type="checkbox"/> tak <input type="checkbox"/> nie

8. OŚWIADCZENIE W SPRAWIE KORESPONDENCJI ELEKTRONICZNEJ

Wyrażam zgodę Nie wyrażam zgody

na doręczanie korespondencji w niniejszej sprawie za pomocą środków komunikacji elektronicznej w rozumieniu art. 2 pkt 5 ustawy z dnia 18 lipca 2002 r. o świadczeniu usług drogą elektroniczną (Dz. U. z 2020 r. poz. 344).

9. ZAŁĄCZNIKI

- Pełnomocnictwo do reprezentowania składającego pismo lub pełnomocnictwo do doręczeń (zgodnie z ustawą z dnia 16 listopada 2006 r. o opłacie skarbowej (Dz. U. z 2023 r. poz. 2111)) – jeżeli składający pismo działa przez pełnomocnika.
- Potwierdzenie uiszczenia opłaty skarbowej od pełnomocnictwa – jeżeli obowiązek uiszczenia takiej opłaty wynika z ustawy z dnia 16 listopada 2006 r. o opłacie skarbowej.
- (Nieobowiązkowo). Określenie granic terenu w formie graficznej w przypadku wskazania terenu objętego pismem jako części działki ewidencyjnej lub działek ewidencyjnych.
- (Nieobowiązkowo). Inne załączniki – w przypadku zaznaczenia pola należy podać nazwy załączników.⁸⁾

10. PODPIS SKŁADAJĄCEGO PISMO (PEŁNOMOCNIKA) I DATA PODPISU

Podpis powinien być czytelny. Podpis i datę podpisu umieszcza się w przypadku składania pisma w postaci papierowej.

Podpis:

Data: 29.10.2025 r.

DYREKTOR DEPARTAMENTU

Agnieszka Kubiakowska - Michalak

¹⁾ Można zaznaczyć więcej niż jedno pole. W ramach jednego pisma można wybrać tylko te akty, w przypadku których pismo będzie wysyłane do tego samego organu wskazanego w pkt 1. W przypadku gdy treść wniosku lub uwagi związana jest z dokumentem powiązany z aktem planowania przestrzennego (np. sporządzanej w toku procedowania aktu, w ramach strategicznej oceny oddziaływania na środowisko, prognozy oddziaływania na środowisko), należy w pkt 3 wybrać rodzaj aktu planowania przestrzennego, którego ten dokument dotyczy, po czym wprowadzić treść wniosku lub uwagi w pkt 7.1 lub 7.2.

²⁾ Nie dotyczy planu zagospodarowania przestrzennego województwa.

³⁾ Nie dotyczy planu zagospodarowania przestrzennego województwa i audytu krajobrazowego.

⁴⁾ W pkt 4 należy podać adres zamieszkania albo siedziby składającego pismo. W przypadku wypełnienia pkt 5 podaje się adres do korespondencji składającego pismo, jeżeli jest inny niż adres podany w pkt 4. W przypadku wypełnienia pkt 6 podaje się adres zamieszkania albo siedziby pełnomocnika. W przypadku większej liczby składających pismo lub pełnomocników dane kolejnych składających pismo lub pełnomocników dodaje się w formularzu albo zamieszcza na osobnych stronach i dołącza do formularza.

⁵⁾ Adres skrytki ePUAP lub adres do doręczeń elektronicznych wskazuje się w przypadku wyrażenia zgody na doręczanie korespondencji za pomocą środków komunikacji elektronicznej, z zastrzeżeniem przypadków, w których organ, zgodnie z przepisami ustawy z dnia 18 listopada 2020 r. o doręczeniach elektronicznych (Dz. U. z 2023 r. poz. 285, z późn. zm.), ma obowiązek doręczenia korespondencji na adres do doręczeń elektronicznych.

⁶⁾ W przypadku zaznaczenia pola „nie” (wskazania terenu objętego pismem jako części działki ewidencyjnej lub działek ewidencyjnych) można dodać załącznik z określeniem granic terenu w formie graficznej.

⁷⁾ Podaje się nazwę lub symbol klasy przeznaczenia terenu zgodnie ze standardami określonymi w przepisach wykonawczych wydanych na podstawie art. 16 ust. 2 ustawy z dnia 27 marca 2003 r. o planowaniu i zagospodarowaniu przestrzennym (Dz. U. z 2023 r. poz. 977, z późn. zm.).

⁸⁾ W przypadku dołączenia do pisma załączników zawierających dane osobowe, inne niż wymienione w pkt 4, 5 i 6, załączniki te należy zanonimizować, tj. ukryć dane osobowe.



Potwierdzenie otrzymania

Niniejszy dokument stanowi dowód otrzymania w rozumieniu art. 40 ustawy z dnia 18 listopada 2020 o doręczeniach elektronicznych

Nadawca

Adres do e-doręczeń nadawcy

AE:PL-36275-98241-EEETD-21

Dane nadawcy

Nazwa podmiotu

URZĄD MARSZAŁKOWSKI WOJEWÓDZTWA WIELKOPOLSKIEGO W POZNANIU

Adresat

Adres do e-doręczeń adresata

AE:PL-92279-99265-GECFR-25

Dane adresata

Nazwa podmiotu

URZĄD GMINY GIZAŁKI

Data wysłania

Data nadania korespondencji przez nadawcę

2025-10-29 12:48:15

Data akceptacji nadania korespondencji przez dostawcę usługi e-Doręczenia

2025-10-29 12:48:16

Data odbioru

Data wpłynięcia korespondencji na adres do doręczeń

2025-10-29 12:51:23

Data odebrania korespondencji przez adresata

2025-10-29 12:51:23

Dane wiadomości

Identyfikator dowodu będącego podstawą potwierdzenia

831c931f-5f6c-4489-80da-f3d654392d60

Identyfikator wiadomości

PPSA-E-bcc5a150-b1f6-4c70-a7f4-cb62067f20d6

Informacje dodatkowe

Podstawa prawna i tryb doręczenia

podstawowy

Informacje o załącznikach

1.

ID załącznika
Nazwa załącznika
Rozmiar

PPSA-E-bcc5a150-b1f6-4c70-a7f4-cb62067f20d6
Treść wiadomości
66 bajtów

2.

ID załącznika
Nazwa załącznika
Rozmiar

c9cd6736-1849-4eec-96bb-5ebc77ca06ed
180-7634-25-1710_-_gizałki,_plan_ogólny_gminy_-_formularz.pdf
540 238 bajtów

Usługa e-doręczenia nadawcy

Identyfikator usługi e-doręczenia, która zrealizowała wysłanie
Identyfikator polityki

Poczta Polska Spółka Akcyjna

https://bip.poczta-polska.pl/wp-content/uploads/Polityka_swiadczenia_PURDE_Poczta_Polska_v.4.2.pdf

Dane podpisu wystawcy potwierdzenia otrzymania
Wystawca

CN=Poczta Polska S.A., OU=Departament Transformacji Cyfrowej,
O=Poczta Polska S.A., C=PL, OID.2.5.4.97=VATPL-5250007313,
OID.2.5.4.16=#30370C17526F647A696E79204869737A7061C584736B69636820380C

Data ważności od
Data ważności do
Data podpisania dowodu
Nr seryjny

2025-09-15 15:00:00
2027-09-15 15:00:00
2025-10-29 12:51:12
187997391277900494790033868765048686421632344673

Usługa e-doręczenia adresata

Identyfikator usługi e-doręczenia,
która zrealizowała doręczenie
Identyfikator polityki

Poczta Polska Spółka Akcyjna

[https://bip.poczta-polska.pl/wp-content/uploads/
Polityka_swadczenia_PURDE_Poczta_Polska_v.4.2.pdf](https://bip.poczta-polska.pl/wp-content/uploads/Polityka_swadczenia_PURDE_Poczta_Polska_v.4.2.pdf)

Dane podpisu wystawcy dowodu
Wystawca

CN=Poczta Polska S.A., OU=Departament Transformacji Cyfrowej,
O=Poczta Polska S.A., C=PL, OID.2.5.4.97=VATPL-5250007313,
OID.2.5.4.16=#30360C15526F647A696E79204869737A7061C584736B6920380C1030
2025-09-15 15:00:00
2027-09-15 15:00:00
2025-10-29 12:53:40
596979707035328344394916535177521930240937538507

Data ważności od
Data ważności do
Data podpisania dowodu
Nr seryjny

Niniejsza wizualizacja została wygenerowana przez system SIDAS EZD na podstawie danych wiadomości (nie przez platformę e-Doręczenia).
Wizualizacja nie jest oryginalnym dokumentem, a powstała w celu ułatwienia zapoznania się z treścią wiadomości.

PPSA-E-9f14428f-c3b5-42af-b9df-d0e1654653bf

Urząd Gminy Gizalki
Kancelaria Ogólna

Wpł.
dnia 29-10-2025

Nr rej. 4644/25
zad.
Skierowano do: R.N.P.
podpis

Data utworzenia: 2025-10-29 12:48:18

Data nadania: 2025-10-29 12:48:19

Data otrzymania: 2025-10-29 12:54:48

Nadawca:

URZĄD MARSZAŁKOWSKI WOJEWÓDZTWA WIELKOPOLSKIEGO W POZNANIU

AE:PL-36275-98241-EEETD-21

Adresat:

URZĄD GMINY GIZAŁKI

AE:PL-92279-99265-GECFR-25

Sprawa: DI-IV.7634.1709.2025

Przystąpienie do sporządzenia planu ogólnego gminy Gizalki

Numer korespondencji: RKW.2025.225720

Wysłano z systemu EZD FINN

Załączniki:

1. 180-7634-25-1709_-_gizalki,_plan_ogólny_gminy-formularz.pdf
2. 180-7634-25-1709_-_gizalki,_plan_ogólny_gminy.pdf

Podpis elektroniczny zweryfikowany:
w dniu 29.10..... Wynik weryfikacji:
ważny/nieważny/brak możliwości weryfikacji



DI-IV.7634.1709.2025

Wójt Gminy Gizałki
ul. Kaliska 28
63-308 Gizałki

W odpowiedzi na zawiadomienie z dnia 22 października 2025 r. (wpłynęło do UMWW 02.06.2025 r.) nr RNPP.6721.1.2025 o przystąpieniu do sporządzenia **planu ogólnego gminy Gizałki**, przekazuję poniższe informacje, wynikające z ustaleń obowiązującego Planu zagospodarowania przestrzennego województwa wielkopolskiego wraz z Planem zagospodarowania przestrzennego miejskiego obszaru funkcjonalnego Poznania, zatwierdzonego Uchwałą nr V/70/19 Sejmiku Województwa Wielkopolskiego z dnia 25 marca 2019 r. (Dz. Urz. Woj. Wlkp. z 2019 r., poz. 4021), dla terenu objętego powyższym przystąpieniem. Plan zagospodarowania przestrzennego województwa dostępny jest na stronie internetowej Urzędu Marszałkowskiego (www.umww.pl/urząd/departamenty/departament_infrastruktury/Plan_zagospodarowania_przestrzennego_województwa_wielkopolskiego).

W podjętym opracowaniu winny zostać uwzględnione następujące zadania o znaczeniu ponadlokalnym, zlokalizowane na ww. terenie lub w jego bliskim sąsiedztwie.

1. Ustalenia Planu zagospodarowania przestrzennego województwa wielkopolskiego:

1) w zakresie kształtowania spójnej sieci osadniczej:

- Gizałki – ośrodek gminny,
- strefy niskiej intensywności i ograniczania intensywności procesów osadniczych,

2) w zakresie ochrony walorów przyrodniczych:

- zapewnienie trwałości i ciągłości systemu przyrodniczego województwa – regionalne obszary węzłowe,
- międzynarodowy i krajowy korytarz ekologiczny doliny rzeki Prosnj,

3) w zakresie kształtowania i racjonalnego gospodarowania zasobami środowiska przyrodniczego:

- lasy,
- obszary predysponowane do zalesień,
- obszary ważne dla ptaków w okresie gniazdowania oraz migracji,
- obszary o niskich zasobach wód powierzchniowych,
- wody płynące i stojące,



- strefy wododziałowe,
 - ekosystemy zależne od wód (mokradła),
 - główne zbiorniki wód podziemnych – GZWP nr 311 „Zbiornik rzeki Proсна”,
 - dolina rzeki Proсна – elementy naturalnego ukształtowania terenu pełniące funkcje korytarzy ekologicznych,
 - obszary o najwyższej wartości dla produkcji rolniczej (kompleksy rolniczej przydatności gruntów ornych 1-5 i 8),
 - pozostałe obszary produkcji rolniczej (kompleksy rolniczej przydatności gruntów ornych 6, 7, 9),
 - łąki,
- 4) w zakresie ochrony potencjału kulturowego i krajobrazu oraz rozwoju konkurencyjnych form turystyki i rekreacji:**
- dobra kultury materialnej i niematerialnej - obszar cenny kulturowo – proponowana lokalizacja parku kulturowego,
 - turystyka kulturowa – międzynarodowe i krajowe szlaki dziedzictwa - Szlak Cysterski,
- 5) w zakresie zrównoważonego rozwoju rolnictwa:**
- strefy umiarkowanego i ekstensywnego rozwoju działalności rolniczej,
- 6) w zakresie poprawy dostępności komunikacyjnej województwa:**
- droga wojewódzka nr 442 i 443 (klasa techniczna G),
- 7) w zakresie rozwoju efektywnej i innowacyjnej infrastruktury technicznej:**
- istniejąca linia elektroenergetyczna WN 110 kV,
 - planowany gazociąg wysokiego ciśnienia o orientacyjnym przebiegu,
 - sieć szerokopasmowa – sieć światłowodowa i węzeł dystrybucyjny,
- 8) w zakresie zapewnienia bezpieczeństwa publicznego i przeciwdziałania zagrożeniom:**
- obszary zagrożenia powodziowego:
 - obszary, na których prawdopodobieństwo wystąpienia powodzi jest niskie i wynosi $P=0,2\%$, czyli raz na 500 lat lub na których istnieje prawdopodobieństwo wystąpienia zdarzenia ekstremalnego,
 - obszary, na których prawdopodobieństwo wystąpienia powodzi jest średnie i wynosi $P=1\%$, czyli raz na 100 lat,
 - obszary na których prawdopodobieństwo wystąpienia powodzi jest wysokie i wynosi $P=10\%$, czyli raz na 10 lat,
 - obszary obejmujące tereny narażone na zalanie w przypadku zniszczenia lub uszkodzenia wału przeciwpowodziowego.

Inwestycje celu publicznego o znaczeniu ponadlokalnym na obszarze gminy znajdują się w załącznikach do Planu zagospodarowania przestrzennego województwa wielkopolskiego.

Powyzsze informacje, dostepne sa w formie materialow do pobrania w Biuletynie
Informacji Publicznej UMWW pod linkiem:
[https://bip.umww.pl/292---k-96---plan-zagospodarowania-przestrzennego-
województwa-wielkopolskiego](https://bip.umww.pl/292---k-96---plan-zagospodarowania-przestrzennego-województwa-wielkopolskiego)

DYREKTOR DEPARTAMENTU

Agnieszka Kubiakowska - Michalak

Otrzymują:

1. adresat
2. a/a
mz/mz



Pismo dotyczące aktu planowania przestrzennego

1. ORGAN, DO KTÓREGO JEST SKŁADANE PISMO

Nazwa: **Wójt Gminy Gizalki**

2. RODZAJ PISMA¹⁾

- 2.1. wniosek do projektu aktu 2.2. uwaga do konsultowanego projektu aktu²⁾
 2.3. wniosek o zmianę aktu³⁾ 2.4. wniosek o sporządzenie aktu³⁾

3. RODZAJ AKTU PLANOWANIA PRZESTRZENNEGO¹⁾

- 3.1. plan ogólny gminy
 3.2. miejscowy plan zagospodarowania przestrzennego, w tym zintegrowany plan inwestycyjny lub miejscowy plan rewitalizacji
 3.3. uchwała ustalająca zasady i warunki sytuowania obiektów małej architektury, tablic reklamowych i urządzeń reklamowych oraz ogrodzeń, ich gabaryty, standardy jakościowe oraz rodzaje materiałów budowlanych, z jakich mogą być wykonane
 3.4. audyt krajobrazowy
 3.5. plan zagospodarowania przestrzennego województwa

4. DANE SKŁADAJĄCEGO PISMO⁴⁾

Imię i nazwisko lub nazwa: **Urząd Marszałkowski Województwa Wielkopolskiego w Poznaniu, Departament Infrastruktury**

Kraj: **Polska** Województwo: **Wielkopolskie**
Powiat: **Poznań (miasto)** Gmina: **Poznań (miasto)**

Ulica: **al. Niepodległości 34**

Miejscowość: **Poznań** Kod pocztowy: **61-714**

E-mail (w przypadku gdy składający pismo posiada adres e-mail):

Nr tel. (nieobowiązkowo): **61 626 70 50**

Adres skrytki ePUAP lub adres do doręczeń elektronicznych⁵⁾:

4.1. Czy składający pismo jest właścicielem lub użytkownikiem wieczystym nieruchomości objętej wnioskiem lub uwagą?

- tak nie

5. ADRES DO KORESPONDENCJI SKŁADAJĄCEGO PISMO⁴⁾

(Nieobowiązkowo)

Kraj: Województwo:

Powiat: Gmina:

Ulica: Nr domu: Nr lokalu:

Miejscowość: Kod pocztowy:

6. DANE PEŁNOMOCNIKA⁴⁾

(Nieobowiązkowo)

- pełnomocnik pełnomocnik do doręczeń

Imię i nazwisko:

Kraj: Województwo:

Powiat: Gmina:

Ulica: Nr domu: Nr lokalu:

Miejscowość: Kod pocztowy:

E-mail (w przypadku gdy pełnomocnik posiada adres e-mail):

Nr tel. (nieobowiązkowo):

Adres skrytki ePUAP lub adres do doręczeń elektronicznych⁵⁾:

7. TREŚĆ PISMA

7.1. Treść Wnoszę o uwzględnienie informacji zawartej w punkcie 7.2.

7.2. (Nieobowiązkowo) W przypadku wypełnienia, należy uzupełnić każdą z kolumn tabeli.

Szczegółowe informacje dotyczące treści pisma w odniesieniu do działek ewidencyjnych:

Lp.	7.2.1. Nazwa aktu planowania przestrzennego	7.2.2. Identyfikator działki lub działek ewidencyjnych	7.2.3. Czy teren objęty pismem obejmuje całość działki lub działek ewidencyjnych ⁶⁾	7.2.4. Treść ⁶⁾
1	PLAN OGÓLNY GMINY GIZAŁKI	<input type="checkbox"/> tak <input type="checkbox"/> nie	Informacje wynikające z ustaleń obowiązującego Planu zagospodarowania przestrzennego województwa wielkopolskiego wraz z Planem zagospodarowania przestrzennego miejskiego obszaru funkcjonalnego Poznania, zatwierdzonego Uchwałą nr V/70/19 Sejmiku Województwa Wielkopolskiego z dnia 25 marca 2019 r. (Dz. Urz. Woj. Wlkp. z 2019 r., poz. 4021), dla terenu objętego powyższym przystąpieniem zawarte są w piśmie nr DI-IV.7634.1709.2025 stanowiącym załącznik nr 1 do niniejszego wniosku.

7.3. (Nieobowiązkowo) W przypadku wypełnienia, należy uzupełnić każdą z kolumn tabeli.

Szczegółowe informacje dotyczące działek ewidencyjnych oraz niektórych parametrów – w przypadku zaznaczenia w pkt 2: wniosku do projektu aktu (pkt 2.1), uwagi do konsultowanego projektu aktu (pkt 2.2) lub wniosku o zmianę aktu (pkt 2.3) oraz w pkt 3: planu ogólnego gminy (pkt 3.1) lub miejscowego planu zagospodarowania przestrzennego, w tym zintegrowanego planu inwestycyjnego lub miejscowego planu rewitalizacji (pkt 3.2):

Lp.	7.3.1. Nazwa planu ogólnego gminy lub miejscowego planu zagospodarowania przestrzennego	7.3.2. Identyfikator działki lub działek ewidencyjnych	7.3.3. Czy teren objęty pismem obejmuje całość działki lub działek ewidencyjnych ⁷⁾	7.3.4. Nazwa lub nazwy klasy przeznaczenia terenu (albo symbol lub symbole klasy przeznaczenia terenu) ⁷⁾	7.3.5. Maksymalny udział powierzchni zabudowy [%]	7.3.6. Maksymalna wysokość zabudowy [m]	7.3.7. Minimalny udział powierzchni biologicznie czynnej [%]
1	<input type="checkbox"/> tak <input type="checkbox"/> nie

8. OŚWIADCZENIE W SPRAWIE KORESPONDENCJI ELEKTRONICZNEJ

Wyrażam zgodę Nie wyrażam zgody

na doręczanie korespondencji w niniejszej sprawie za pomocą środków komunikacji elektronicznej w rozumieniu art. 2 pkt 5 ustawy z dnia 18 lipca 2002 r. o świadczeniu usług drogą elektroniczną (Dz. U. z 2020 r. poz. 344).

9. ZAŁĄCZNIKI

- Pełnomocnictwo do reprezentowania składającego pismo lub pełnomocnictwo do doręczeń (zgodnie z ustawą z dnia 16 listopada 2006 r. o opłacie skarbowej (Dz. U. z 2023 r. poz. 2111)) – jeżeli składający pismo działa przez pełnomocnika.
 - Potwierdzenie uiszczenia opłaty skarbowej od pełnomocnictwa – jeżeli obowiązek uiszczenia takiej opłaty wynika z ustawy z dnia 16 listopada 2006 r. o opłacie skarbowej.
 - (Nieobowiązkowo). Określenie granic terenu w formie graficznej w przypadku wskazania terenu objętego pismem jako części działki ewidencyjnej lub działek ewidencyjnych.
 - (Nieobowiązkowo). Inne załączniki – w przypadku zaznaczenia pola należy podać nazwy załączników.⁸⁾
1. Załącznik nr 1 – Pismo nr DI-IV.7634.1709.2025

10. PODPIS SKŁADAJĄCEGO PISMO (PEŁNOMOCNIKA) I DATA PODPISU

Podpis powinien być czytelny. Podpis i datę podpisu umieszcza się w przypadku składania pisma w postaci papierowej.

Podpis:

Data: 29.10.2025 r.

DYREKTOR DEPARTAMENTU

Agnieszka Kubiakowska - Michalak

- ¹⁾ Można zaznaczyć więcej niż jedno pole. W ramach jednego pisma można wybrać tylko te akty, w przypadku których pismo będzie wysyłane do tego samego organu wskazanego w pkt 1. W przypadku gdy treść wniosku lub uwagi związana jest z dokumentem powiązany z aktem planowania przestrzennego (np. sporządzanej w toku procedowania aktu, w ramach strategicznej oceny oddziaływania na środowisko, prognozy oddziaływania na środowisko), należy w pkt 3 wybrać rodzaj aktu planowania przestrzennego, którego ten dokument dotyczy, po czym wprowadzić treść wniosku lub uwagi w pkt 7.1 lub 7.2.
- ²⁾ Nie dotyczy planu zagospodarowania przestrzennego województwa.
- ³⁾ Nie dotyczy planu zagospodarowania przestrzennego województwa i audytu krajobrazowego.
- ⁴⁾ W pkt 4 należy podać adres zamieszkania albo siedziby składającego pismo. W przypadku wypełnienia pkt 5 podaje się adres do korespondencji składającego pismo, jeżeli jest inny niż adres podany w pkt 4. W przypadku wypełnienia pkt 6 podaje się adres zamieszkania albo siedziby pełnomocnika. W przypadku większej liczby składających pismo lub pełnomocników dane kolejnych składających pismo lub pełnomocników dodaje się w formularzu albo zamieszcza na osobnych stronach i dołącza do formularza.
- ⁵⁾ Adres skrytki ePUAP lub adres do doręczeń elektronicznych wskazuje się w przypadku wyrażenia zgody na doręczanie korespondencji za pomocą środków komunikacji elektronicznej, z zastrzeżeniem przypadków, w których organ, zgodnie z przepisami ustawy z dnia 18 listopada 2020 r. o doręczeniach elektronicznych (Dz. U. z 2023 r. poz. 285, z późn. zm.), ma obowiązek doręczenia korespondencji na adres do doręczeń elektronicznych.
- ⁶⁾ W przypadku zaznaczenia pola „nie” (wskazania terenu objętego pismem jako części działki ewidencyjnej lub działek ewidencyjnych) można dodać załącznik z określeniem granic terenu w formie graficznej.
- ⁷⁾ Podaje się nazwę lub symbol klasy przeznaczenia terenu zgodnie ze standardami określonymi w przepisach wykonawczych wydanych na podstawie art. 16 ust. 2 ustawy z dnia 27 marca 2003 r. o planowaniu i zagospodarowaniu przestrzennym (Dz. U. z 2023 r. poz. 977, z późn. zm.).
- ⁸⁾ W przypadku dołączenia do pisma załączników zawierających dane osobowe, inne niż wymienione w pkt 4, 5 i 6, załączniki te należy zanonimizować, tj. ukryć dane osobowe.



Potwierdzenie otrzymania

Niniejszy dokument stanowi dowód otrzymania w rozumieniu art. 40 ustawy z dnia 18 listopada 2020 o doręczeniach elektronicznych

Nadawca

Adres do e-doręczeń nadawcy

AE:PL-36275-98241-EEETD-21

Dane nadawcy

Nazwa podmiotu

URZĄD MARSZAŁKOWSKI WOJEWÓDZTWA WIELKOPOLSKIEGO W POZNANIU

Adresat

Adres do e-doręczeń adresata

AE:PL-92279-99265-GECFR-25

Dane adresata

Nazwa podmiotu

URZĄD GMINY GIZAŁKI

Data wysłania

Data nadania korespondencji przez nadawcę

2025-10-29 12:48:18

Data akceptacji nadania korespondencji przez dostawcę usługi e-Doręczenia

2025-10-29 12:48:19

Data odbioru

Data wpłynięcia korespondencji na adres do doręczeń

2025-10-29 12:54:48

Data odebrania korespondencji przez adresata

2025-10-29 12:54:48

Dane wiadomości

Identyfikator dowodu będącego podstawą potwierdzenia

d99d59b4-d2d8-4698-a570-eea311a085aa

Identyfikator wiadomości

PPSA-E-9f14428f-c3b5-42af-b9df-d0e1654653bf

Informacje dodatkowe

Podstawa prawna i tryb doręczenia

podstawowy

Informacje o załącznikach

1.

ID załącznika
Nazwa załącznika
Rozmiar

PPSA-E-9f14428f-c3b5-42af-b9df-d0e1654653bf
Treść wiadomości
66 bajtów

2.

ID załącznika
Nazwa załącznika
Rozmiar

a6094eb6-9aaa-477a-a1c6-7582737c1110
180-7634-25-1709_-_gizałki,_plan_ogólny_gminy-formularz.pdf
540 291 bajtów

3.

ID załącznika
Nazwa załącznika
Rozmiar

6a204032-e2c9-47c2-8a0e-baa2637dec19
180-7634-25-1709_-_gizałki,_plan_ogólny_gminy.pdf
989 110 bajtów

Usługa e-doręczenia nadawcy

Identyfikator usługi e-doręczenia, która zrealizowała wysłanie
Identyfikator polityki

Poczta Polska Spółka Akcyjna

https://bip.poczta-polska.pl/wp-content/uploads/Polityka_swiadczenia_PURDE_Poczta_Polska_v.4.2.pdf

Dane podpisu wystawcy
potwierdzenia otrzymania
Wystawca

Data ważności od
Data ważności do
Data podpisania dowodu
Nr seryjny

Usługa e-doręczenia adresata

Identyfikator usługi e-doręczenia,
która zrealizowała doręczenie
Identyfikator polityki

Dane podpisu wystawcy dowodu
Wystawca

Data ważności od
Data ważności do
Data podpisania dowodu
Nr seryjny

CN=Poczta Polska S.A., OU=Departament Transformacji Cyfrowej,
O=Poczta Polska S.A., C=PL, OID.2.5.4.97=VATPL-5250007313,
OID.2.5.4.16=#30360C15526F647A696E79204869737A7061C584736B6920380C1030
2025-09-15 15:00:00
2027-09-15 15:00:00
2025-10-29 12:54:32
596979707035328344394916535177521930240937538507

Poczta Polska Spółka Akcyjna

[https://bip.poczta-polska.pl/wp-content/uploads/
Polityka_swadczenia_PURDE_Poczta_Polska_v.4.2.pdf](https://bip.poczta-polska.pl/wp-content/uploads/Polityka_swadczenia_PURDE_Poczta_Polska_v.4.2.pdf)

CN=Poczta Polska S.A., OU=Departament Transformacji Cyfrowej,
O=Poczta Polska S.A., C=PL, OID.2.5.4.97=VATPL-5250007313,
OID.2.5.4.16=#30370C17526F647A696E79204869737A7061C584736B69636820380C
2025-09-15 15:00:00
2027-09-15 15:00:00
2025-10-29 12:57:10
187997391277900494790033868765048686421632344673

Zarząd Zlewni w Kole
62-600 Koło
Prusa 3

Koło, 2025-10-29

Urząd Gminy Gizalki
Kancelaria Ogólna

Wpł.
dnia 29-10-2025

Nr rej. 7628/KT zal. RNPP

Skierowano do: RNPP podpis

URZĄD GMINY
GIZALKI
63-308 Gizalki
ul. Kaliska 28

odpowiedź na pismo znak: RNPP.6721.1.2025 z dnia 22.10.2025 r.

OPINIA

W sprawie przystąpienia do sporządzenia planu ogólnego Gminy Gizalki

j.w.

Załączniki:

1. [PO.ZPI.610.98.2025.EC.pdf](#)

Dokument został podpisany, aby go zweryfikować należy użyć
oprogramowania do weryfikacji podpisu

Data złożenia podpisu: 2025-10-29T12:59:48.495Z

Podpis elektroniczny

Podpis elektroniczny zweryfikowany
w dniu 29.10..... Wynik weryfikacji:
ważny/nieważny/brak możliwości weryfikacji



PO.ZPI.610.98.2025.EC

Urząd Gminy Gizalki
ul. Kaliska 28
63-308 Gizalki

W odpowiedzi na pismo znak: RNPP.6721.1.2025 z dnia 22.10.2025 r. dotyczące podjęcia przez Radę Gminy Gizalki uchwały Nr XI/65/2025 z dnia 22.01.2025 r. **w sprawie przystąpienia do sporządzenia planu ogólnego Gminy Gizalki**, Zarząd Zlewni w Kole informuje, że na terenie objętym planem występują urządzenia melioracji wodnych.

Mając powyższe na względzie, tut. organ informuje, iż sporządzając miejscowy plan zagospodarowania przestrzennego na terenie w/w miejscowości, w którym to występuje urządzenie melioracji wodnych, należy zachować istniejący system melioracyjny i zapewnić jego ciągłość, a w przypadku konieczności przebudowy bądź likwidacji niezbędne jest uzyskanie stosownych zgód (pozwoleń), w oparciu o przepisy prawa wodnego, budowlanego oraz przepisy odrębne.

Z-CA DYREKTORA

PIOTR SKÓRKA

/podpisano elektronicznie/

Otrzymują:

1. Adresat
2. A/a

UPP - Urzędowe Poświadczenie Przedłożenia

Identyfikator Poświadczenia: ePUAP-UPP171363899

Adresat dokumentu, którego dotyczy poświadczenie

Nazwa adresata dokumentu: URZĄD GMINY GIZALKI

Identyfikator adresata: 4uig1a6t0o

Rodzaj identyfikatora adresata: ePUAP-ID

Nadawca dokumentu, którego dotyczy poświadczenie

Nazwa nadawcy: PGW Wody Polskie - RZGW Poznań

Identyfikator nadawcy: pgwwp-po

Rodzaj identyfikatora nadawcy: ePUAP-ID

Dane poświadczenia

Data doręczenia: 2025-10-29T14:28:42.558

Data wytworzenia poświadczenia: 2025-10-29T14:26:42.558

Identyfikator dokumentu, którego dotyczy poświadczenie: DOK240124704

Dane uzupełniające (opcjonalne)

Rodzaj informacji uzupełniającej: Źródło

Wartość informacji uzupełniającej: Poświadczenie wystawiono przez platformę ePUAP

Rodzaj informacji uzupełniającej: Identyfikator ePUAP dokumentu

Wartość informacji uzupełniającej: 240124704

Rodzaj informacji uzupełniającej: Informacja

Wartość informacji uzupełniającej: Zgodnie z art. 39¹ par. 1 k.p.a., w związku z art. 158 ust. 1 ustawy o doręczeniach elektronicznych, pisma powiązane z przedłożonym dokumentem będą przesyłane za pomocą środków komunikacji elektronicznej.

Rodzaj informacji uzupełniającej: Pouczenie

Wartość informacji uzupełniającej: Zgodnie z art. 39¹ par. 1d k.p.a., w związku z art. 158 ust. 1 ustawy o doręczeniach elektronicznych, istnieje możliwość rezygnacji z doręczenia pism za pomocą środków komunikacji elektronicznej.

Dane dotyczące podpisu

Poświadczenie zostało podpisane - aby je zweryfikować należy użyć oprogramowania do weryfikacji podpisu

Lista podpisanych elementów (referencji):

referencja ID-38482ced9356ae1b6cc6b978bf9814ca :

referencja ID-fca028f02f6feb4e22577fd57418fb37 :

odpowied%C5%BA%20na%20pismo%20znak%20RNPP.6721.1.2025%20z%20dnia%2022.10.2025%20r..xml

referencja : #xades-id-1362877720d70d87bd6325512eaba4f7

Niniejsza wizualizacja została wygenerowana przez system SIDAS EZD na podstawie danych wiadomości (nie przez platformę e-Doręczenia).
Wizualizacja nie jest oryginalnym dokumentem, a powstała w celu ułatwienia zapoznania się z treścią wiadomości.

Urząd Gminy Gizalki
Kancelaria Ogólna

PPSA-E-d289086e-45f8-4b5b-ab6e-cc9f6d930ee2

Wpł.
dnia 30-10-2025

Nr rej. 7633 K zat. RMP

Skierowano do: podpis

Data utworzenia: 2025-10-30 07:52:05

Data nadania: 2025-10-30 07:52:05

Data otrzymania: 2025-10-30 07:52:08

Nadawca:

WIELKOPOLSKI ZARZĄD DRÓG WOJEWÓDZKICH W POZNANIU

AE:PL-20695-62616-ERUUS-26

Adresat:

URZĄD GMINY GIZALKI

AE:PL-92279-99265-GECFR-25

Sprawa: WZDW.WU.6550.59.2025

PO Gizalki

Numer korespondencji: RKW.2025.04048

Wysłano z systemu EZD FINN

Załączniki:

1. wzdw.wu.6550.59.2025.pdf

Podpis elektroniczny zweryfikowany

w dniu 30.10.25 Wynik weryfikacji:

ważny/nieważny/brak możliwości weryfikacji

Wójt Gminy Gizałki
ul. Kaliska 28, 63-308 Gizałki

Odpowiadając na wniosek nr RNPP.6721.1.2025 z 22 października 2025r r. w sprawie przystąpienia do sporządzenia planu ogólnego gminy Gizałki, Wielkopolski Zarząd Dróg Wojewódzkich w Poznaniu (WZDW) składa poniższe wnioski do opracowywanego planu ogólnego, w zakresie ustaleń dotyczących drogi wojewódzkiej nr 442 i 443:

1. WZDW informuje, że zgodnie z Uchwałą Nr 5721/2022 Zarządu Województwa Wielkopolskiego z dnia 21 października 2022 r. w sprawie: przyjęcia Regionalnego Planu Transportowego dla Województwa Wielkopolskiego w perspektywie do 2030 roku wraz z Prognozą oddziaływania na środowisko, na terenie gminy przewidywana jest realizacja rozbudowy drogi wojewódzkiej nr 442 oraz nr 443 od m. Gizałki do granicy z gminą Grodziec.
2. Dla istniejącego przebiegu dróg wojewódzkich należy utrzymać istniejące granice pasa drogowego oraz przyjmować parametry techniczne właściwe dla dróg klasy technicznej głównej (G) zgodnie z § 12 ust. 3. pkt 2 rozporządzenia Ministra Infrastruktury w sprawie przepisów techniczno-budowlanych dotyczących dróg publicznych (Dz. U. z 2022 r., poz. 1518). Zwiększa to wymogi dotyczące zjazdów, poziomu bezpieczeństwa ruchu drogowego i innych parametrów zgodnie z cytowanym rozporządzeniem. Zmiana granic pasa drogowego będzie następowała zgodnie z potrzebami rozbudowy drogi.
3. Dostęp do drogi wojewódzkiej zapewnić zgodnie z art. 2 pkt 14 ustawy z 27 marca 2003 r. o planowaniu i zagospodarowaniu przestrzennym (Dz. U. z 2024 r., poz. 1130 ze zm.) tj. poprzez:
 - 1) bezpośredni dostęp do tej drogi lub
 - 2) projektowaną drogę wewnętrzną lub
 - 3) ustanowienie odpowiedniej służebności drogowej.

Dopuszcza się przebudowę istniejących włączyń do drogi wojewódzkiej (skrzyżowań i zjazdów) na warunkach określonych przez zarządcę drogi.

Dla lokalizacji i budowy nowych zjazdów należy uzyskać zezwolenie (decyzję) w trybie ustawy z dnia 21 marca 1985 r. o drogach publicznych (Dz. U. z 2025 r., poz. 889).

WZDW zaleca, by:


- a. przy lokalizacji nowych, bezpośrednich włączyń (skrzyżowań i zjazdów publicznych) do drogi wojewódzkiej oraz przebudowie istniejących, uwzględnić rozwiązania techniczne, pozwalające zapewnić bezpieczeństwo wszystkim uczestnikom ruchu drogowego, takie jak np. rozbudowa drogi wojewódzkiej o dodatkowe pasy ruchu dla relacji skrajnych (lewoskręty czy pasy włączenia i wyłączenia pojazdów), zmiana lokalizacji zjazdów przy równoczesnej likwidacji zjazdów istniejących itp.
- b. w przedmiotowym planie ogólnym zamieścić wytyczne do opracowywanych mpzp aby w miarę możliwości terenowych wprowadzać w mpzp rezerwę terenu przeznaczoną pod jezdnie dodatkowe (drogi wewnętrzne, równoległe do pasa drogowego drogi wojewódzkiej), ze względu na funkcję jezdni dodatkowych WZDW zaleca stosować dla nich normy jak dla dróg publicznych klasy dojazdowej (D).

4. Podział geodezyjny działek nie może generować nowych, bezpośrednich zjazdów na drogę wojewódzką.

5. Obiekty budowlane na terenach przylegających do drogi wojewódzkiej należy lokalizować, zachowując odległość od zewnętrznej krawędzi jezdni drogi wojewódzkiej, zgodnie z art. 42 i 43 cyt. ustawy o drogach publicznych, uwzględniając rezerwę terenu pod przyszłą budowę dróg, o której mowa w art. 35 ust. 2 i ust. 4 ww. ustawy.
6. Lokalizacja obiektów budowlanych od strony drogi wojewódzkiej, w tym urządzeń reklamowych (tablice reklamowe, szyldy itp.) wymaga zachowania warunków odległości od zewnętrznej krawędzi jezdni drogi wojewódzkiej określonej ww. ustawie o drogach oraz nie może powodować uciążliwości dla uczestnika ruchu drogowego, takich jak np.: utrudnienie czytelności informacji drogowiskazowej, ograniczenie widoczności, oślnienie.
7. Obiekty budowlane, przeznaczone na pobyt ludzi, należy lokalizować poza zasięgiem uciążliwości dróg (jak: hałas, drgania i wibracja, zanieczyszczenie powietrza), określonym w ustawie z dnia 27 kwietnia 2001 r. Prawo ochrony środowiska (Dz. U. z 2025 r., poz. 647 ze zm.) i przepisach szczególnych do tej ustawy, jak np. rozporządzeniu Ministra Infrastruktury z dnia 12 kwietnia 2002 r. w sprawie warunków technicznych, jakim powinny odpowiadać budynki i ich usytuowanie (Dz. U. z 2022 r., poz. 1225 ze zm.). W przypadku lokalizacji ww. obiektów w zasięgu ww. uciążliwości inwestor ma obowiązek stosowania w tych obiektach, środków technicznych zmniejszających uciążliwości do poziomu określonego w cytowanych powyżej przepisach. Zaznacza się, że nie uwzględnienie powyższych wymogów nie może powodować roszczeń do zarządcy drogi, z tytułu uciążliwości tych dróg.
8. W przypadku poruszania się pojazdów nienormatywnych konieczne jest uzyskanie zezwolenia, zgodnie z art. 64 i nast. ustawy z dnia 20 czerwca 1997 r. Prawo o ruchu drogowym (Dz. U. z 2024 r., poz. 1251 ze zm.) i przepisami wykonawczymi do tej ustawy.
9. Zagospodarowując działkę budowlaną, przylegającą do pasa drogowego drogi wojewódzkiej, należy urządzić, stosownie do jej przeznaczenia i zabudowy, miejsca postojowe dla samochodów osobowych użytkowników stałych i przebywających czasowo na terenie działki, w jej granicach, zgodnie z § 18 ust. 1 rozporządzenia w sprawie warunków technicznych, jakim powinny odpowiadać budynki i ich usytuowanie. WZDW nie zezwala na lokalizację miejsc postojowych i parkingów w pasie drogowym drogi wojewódzkiej.
10. Lokalizację urządzeń obcych, o których mowa w art. 4 pkt 2b cyt. ustawy o drogach publicznych, należy przewidzieć poza pasem drogowym drogi wojewódzkiej. W szczególnych przypadkach dopuszcza się lokalizację urządzeń obcych w pasie drogowym, poza jezdnią. Przejście poprzeczne pod jezdnią należy wykonywać przewiertem, w szczególnych przypadkach, na warunkach uzgodnionych z zarządcą drogi, dopuszcza się przecisk.

Projekt planu ogólnego należy przedłożyć w WZDW celem uzgodnienia.

Zastępca Dyrektora



Dokument podpisany elektronicznie przez:
Sylwia Agnieszka Kaźmierczak
Data podpisu:
2025.10.29 16:37:54.

Sprawę prowadzi:

A. Maciaszyk - Rejent, tel.61 22 58 127

Potwierdzenie otrzymania

Niniejszy dokument stanowi dowód otrzymania w rozumieniu art. 40 ustawy z dnia 18 listopada 2020 o doręczeniach elektronicznych

Nadawca

Adres do e-doręczeń nadawcy

AE:PL-20695-62616-ERUUS-26

Dane nadawcy

Nazwa podmiotu

WIELKOPOLSKI ZARZĄD DRÓG WOJEWÓDZKICH W POZNANIU

Adresat

Adres do e-doręczeń adresata

AE:PL-92279-99265-GECFR-25

Dane adresata

Nazwa podmiotu

URZĄD GMINY GIZAŁKI

Data wysłania

Data nadania korespondencji przez nadawcę

2025-10-30 07:52:05

Data akceptacji nadania korespondencji przez dostawcę usługi e-Doręczenia

2025-10-30 07:52:06

Data odbioru

Data wpłynięcia korespondencji na adres do doręczeń

2025-10-30 07:52:08

Data odebrania korespondencji przez adresata

2025-10-30 07:52:08

Dane wiadomości

Identyfikator dowodu będącego podstawą potwierdzenia

14d70e3a-33e6-431d-8ecf-78c70d7317e0

Identyfikator wiadomości

PPSA-E-d289086e-45f8-4b5b-ab6e-cc9f6d930ee2

Informacje dodatkowe

Podstawa prawna i tryb doręczenia

podstawowy

Informacje o załącznikach

1.

ID załącznika
Nazwa załącznika
Rozmiar

PPSA-E-d289086e-45f8-4b5b-ab6e-cc9f6d930ee2
Treść wiadomości
65 bajtów

2.

ID załącznika
Nazwa załącznika
Rozmiar

82bb6e73-34cd-42f4-b1f8-02ab8cd429ff
wzdw.wu.6550.59.2025.pdf
460 642 bajty

Usługa e-doręczenia nadawcy

Identyfikator usługi e-doręczenia, która zrealizowała wysłanie
Identyfikator polityki

Poczta Polska Spółka Akcyjna

https://bip.poczta-polska.pl/wp-content/uploads/Polityka_swadczenia_PURDE_Poczta_Polska_v.4.2.pdf

Dane podpisu wystawcy potwierdzenia otrzymania

Wystawca

CN=Poczta Polska S.A., OU=Departament Transformacji Cyfrowej,
O=Poczta Polska S.A., C=PL, OID.2.5.4.97=VATPL-5250007313,
OID.2.5.4.16=#30360C15526F647A696E79204869737A7061C584736B6920380C1030
2025-09-15 15:00:00

Data ważności od

Data ważności do
Data podpisania dowodu
Nr seryjny

2027-09-15 15:00:00
2025-10-30 07:52:06
596979707035328344394916535177521930240937538507

Usługa e-doręczenia adresata

Identyfikator usługi e-doręczenia,
która zrealizowała doręczenie
Identyfikator polityki

Poczta Polska Spółka Akcyjna

[https://bip.poczta-polska.pl/wp-content/uploads/
Polityka_swadczenia_PURDE_Poczta_Polska_v.4.2.pdf](https://bip.poczta-polska.pl/wp-content/uploads/Polityka_swadczenia_PURDE_Poczta_Polska_v.4.2.pdf)

Dane podpisu wystawcy dowodu
Wystawca

CN=Poczta Polska S.A., OU=Departament Transformacji Cyfrowej,
O=Poczta Polska S.A., C=PL, OID.2.5.4.97=VATPL-5250007313,
OID.2.5.4.16=#30360C15526F647A696E79204869737A7061C584736B6920380C1030
2025-09-15 15:00:00
2027-09-15 15:00:00
2025-10-30 07:52:08
596979707035328344394916535177521930240937538507

Data ważności od
Data ważności do
Data podpisania dowodu
Nr seryjny

Niniejsza wizualizacja została wygenerowana przez system *SIDAS EZD* na podstawie danych wiadomości (nie przez platformę *e-Doręczenia*).
Wizualizacja nie jest oryginalnym dokumentem, a powstała w celu ułatwienia zapoznania się z treścią wiadomości.

PPSA-E-79d07269-ddda-4069-9d37-0b93f854b3b5

Kancelaria Ogólna

Wpł.
dnia 30-10-2025

Nr rej. 4634/25

Skierowano do: RVP

podp. A

Data utworzenia: 2025-10-30 09:15:50

Data nadania: 2025-10-30 09:15:51

Data otrzymania: 2025-10-30 09:23:00

Nadawca:

WIELKOPOLSKI ZARZĄD DRÓG WOJEWÓDZKICH W POZNANIU

AE: PL-20695-62616-ERUUS-26

Adresat:

URZĄD GMINY GIZAŁKI

AE: PL-92279-99265-GECFR-25

Sprawa: WZDW.WU.6550.59.2025

[e-Doręczenia] Zawiadomienie (id: 110015)

Numer korespondencji: RKW.2025.04060

Wysłano z systemu EZD FINN

Załączniki:

1. wn_6550.59.2025_-_gm._gizalki_-_dr_442_i_443.pdf

Podpis elektroniczny zweryfikowany

w dniu 30/10/25 Wynik weryfikacji:

ważny/nieważny/brak możliwości weryfikacji

Wójt Gminy Gizałki

ul. Kaliska 28, 63-308 Gizałki

Odpowiadając na wniosek nr RNPP.6721.1.2025 z 22 października 2025r r. w sprawie przystąpienia do sporządzenia planu ogólnego gminy Gizałki, Wielkopolski Zarząd Dróg Wojewódzkich w Poznaniu (WZDW) składa poniższe wnioski do opracowywanego planu ogólnego, w zakresie ustaleń dotyczących drogi wojewódzkiej nr 442 i 443:

1. WZDW informuje, że zgodnie z Uchwałą Nr 5721/2022 Zarządu Województwa Wielkopolskiego z dnia 21 października 2022 r. w sprawie: przyjęcia Regionalnego Planu Transportowego dla Województwa Wielkopolskiego w perspektywie do 2030 roku wraz z Prognozą oddziaływania na środowisko, na terenie gminy przewidywana jest realizacja rozbudowy drogi wojewódzkiej nr 442 oraz nr 443 od m. Gizałki do granicy z gminą Grodziec.
2. Dla istniejącego przebiegu dróg wojewódzkich należy utrzymać istniejące granice pasa drogowego oraz przyjmować parametry techniczne właściwe dla dróg klasy technicznej głównej (G) zgodnie z § 12 ust. 3. pkt 2 rozporządzenia Ministra Infrastruktury w sprawie przepisów techniczno-budowlanych dotyczących dróg publicznych (Dz. U. z 2022 r., poz. 1518). Zwiększa to wymogi dotyczące zjazdów, poziomu bezpieczeństwa ruchu drogowego i innych parametrów zgodnie z cytowanym rozporządzeniem. Zmiana granic pasa drogowego będzie następowała zgodnie z potrzebami rozbudowy drogi.
3. Dostęp do drogi wojewódzkiej zapewnić zgodnie z art. 2 pkt 14 ustawy z 27 marca 2003 r. o planowaniu i zagospodarowaniu przestrzennym (Dz. U. z 2024 r., poz. 1130 ze zm.) tj. poprzez:
 - 1) bezpośredni dostęp do tej drogi lub
 - 2) projektowaną drogę wewnętrzną lub
 - 3) ustanowienie odpowiedniej służebności drogowej.

Dopuszcza się przebudowę istniejących włączeń do drogi wojewódzkiej (skrzyżowań i zjazdów) na warunkach określonych przez zarządcę drogi.

Dla lokalizacji i budowy nowych zjazdów należy uzyskać zezwolenie (decyzję) w trybie ustawy z dnia 21 marca 1985 r. o drogach publicznych (Dz. U. z 2025 r., poz. 889).

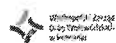
WZDW zaleca, by:

- a. przy lokalizacji nowych, bezpośrednich włączeń (skrzyżowań i zjazdów publicznych) do drogi wojewódzkiej oraz przebudowie istniejących, uwzględnić rozwiązania techniczne, pozwalające zapewnić bezpieczeństwo wszystkim uczestnikom ruchu drogowego, takie jak np. rozbudowa drogi wojewódzkiej o dodatkowe pasy ruchu dla relacji skrzyżujących (lewoskręty czy pasy włączenia i wyłączenia pojazdów), zmiana lokalizacji zjazdów przy równoczesnej likwidacji zjazdów istniejących itp.
 - b. w przedmiotowym planie ogólnym zamieścić wytyczne do opracowywanych mpzp aby w miarę możliwości terenowych wprowadzać w mpzp rezerwę terenu przeznaczonego pod jezdnie dodatkowe (drogi wewnętrzne, równoległe do pasa drogowego drogi wojewódzkiej), ze względu na funkcję jezdni dodatkowych WZDW zaleca stosować dla nich normy jak dla dróg publicznych klasy dojazdowej (D).
4. Podział geodezyjny działek nie może generować nowych, bezpośrednich zjazdów na drogę wojewódzką.

5. Obiekty budowlane na terenach przylegających do drogi wojewódzkiej należy lokalizować, zachowując odległość od zewnętrznej krawędzi jezdni drogi wojewódzkiej, zgodnie z art. 42 i 43 cyt. ustawy o drogach publicznych, uwzględniając rezerwę terenu pod przyszłą budowę dróg, o której mowa w art. 35 ust. 2 i ust. 4 ww. ustawy.
6. Lokalizacja obiektów budowlanych od strony drogi wojewódzkiej, w tym urządzeń reklamowych (tablice reklamowe, szyldy itp.) wymaga zachowania warunków odległości od zewnętrznej krawędzi jezdni drogi wojewódzkiej określonej ww. ustawie o drogach oraz nie może powodować uciążliwości dla uczestnika ruchu drogowego, takich jak np.: utrudnienie czytelności informacji drogowiskazowej, ograniczenie widoczności, oślnienie.
7. Obiekty budowlane, przeznaczone na pobyt ludzi, należy lokalizować poza zasięgiem uciążliwości dróg (jak: hałas, drgania i wibracja, zanieczyszczenie powietrza), określonym w ustawie z dnia 27 kwietnia 2001 r. Prawo ochrony środowiska (Dz. U. z 2025 r., poz. 647 ze zm.) i przepisach szczególnych do tej ustawy, jak np. rozporządzeniu Ministra Infrastruktury z dnia 12 kwietnia 2002 r. w sprawie warunków technicznych, jakim powinny odpowiadać budynki i ich usytuowanie (Dz. U. z 2022 r., poz. 1225 ze zm.). W przypadku lokalizacji ww. obiektów w zasięgu ww. uciążliwości inwestor ma obowiązek stosowania w tych obiektach, środków technicznych zmniejszających uciążliwości do poziomu określonego w cytowanych powyżej przepisach. Zaznacza się, że nie uwzględnienie powyższych wymogów nie może powodować roszczeń do zarządcy drogi, z tytułu uciążliwości tych dróg.
8. W przypadku poruszania się pojazdów nienormatywnych konieczne jest uzyskanie zezwolenia, zgodnie z art. 64 i nast. ustawy z dnia 20 czerwca 1997 r. Prawo o ruchu drogowym (Dz. U. z 2024 r., poz. 1251 ze zm.) i przepisami wykonawczymi do tej ustawy.
9. Zagospodarowując działkę budowlaną, przylegającą do pasa drogowego drogi wojewódzkiej, należy urządzić, stosownie do jej przeznaczenia i zabudowy, miejsca postojowe dla samochodów osobowych użytkownikom stałych i przebywających czasowo na terenie działki, w jej granicach, zgodnie z § 18 ust. 1 rozporządzenia w sprawie warunków technicznych, jakim powinny odpowiadać budynki i ich usytuowanie. WZDW nie zezwala na lokalizację miejsc postojowych i parkingów w pasie drogowym drogi wojewódzkiej.
10. Lokalizację urządzeń obcych, o których mowa w art. 4 pkt 2b cyt. ustawy o drogach publicznych, należy przewidzieć poza pasem drogowym drogi wojewódzkiej. W szczególnych przypadkach dopuszcza się lokalizację urządzeń obcych w pasie drogowym, poza jezdnią. Przejście poprzeczne pod jezdnią należy wykonywać przewiertem, w szczególnych przypadkach, na warunkach uzgodnionych z zarządcą drogi, dopuszcza się przecisk.

Projekt planu ogólnego należy przedłożyć w WZDW celem uzgodnienia.

Zastępca Dyrektora



Dokument podpisany elektronicznie przez:
Sylwia Agnieszka Kaźmierczak
Data podpisu:
2025.10.29 16:36:07.

Sprawę prowadzi:
A. Maciaszyk - Rejent, tel.61 22 58 127

Potwierdzenie otrzymania

Niniejszy dokument stanowi dowód otrzymania w rozumieniu art. 40 ustawy z dnia 18 listopada 2020 o doręczeniach elektronicznych

Nadawca

Adres do e-doręczeń nadawcy

AE:PL-20695-62616-ERUUS-26

Dane nadawcy

Nazwa podmiotu

WIELKOPOLSKI ZARZĄD DRÓG WOJEWÓDZKICH W POZNANIU

Adresat

Adres do e-doręczeń adresata

AE:PL-92279-99265-GECFR-25

Dane adresata

Nazwa podmiotu

URZĄD GMINY GIZAŁKI

Data wysłania

Data nadania korespondencji przez nadawcę

2025-10-30 09:15:50

Data akceptacji nadania korespondencji przez dostawcę usługi e-Doręczenia

2025-10-30 09:15:51

Data odbioru

Data wpłynięcia korespondencji na adres do doręczeń

2025-10-30 09:23:00

Data odebrania korespondencji przez adresata

2025-10-30 09:23:00

Dane wiadomości

Identyfikator dowodu będącego podstawą potwierdzenia

90513bb1-87a7-4613-83fd-724904378844

Identyfikator wiadomości

PPSA-E-79d07269-ddda-4069-9d37-0b93f854b3b5

Informacje dodatkowe

Podstawa prawna i tryb doręczenia

podstawowy

Informacje o załącznikach

1.

ID załącznika
Nazwa załącznika
Rozmiar

PPSA-E-79d07269-ddda-4069-9d37-0b93f854b3b5
Treść wiadomości
65 bajtów

2.

ID załącznika
Nazwa załącznika
Rozmiar

cb4840c1-9a98-478a-930f-982e39bec5bc
wn_6550.59.2025_-_gm._gizałki_-_dr_442_i_443.pdf
333 162 bajty

Usługa e-doręczenia nadawcy

Identyfikator usługi e-doręczenia, która zrealizowała wysłanie
Identyfikator polityki

Poczta Polska Spółka Akcyjna

https://bip.poczta-polska.pl/wp-content/uploads/Polityka_swiadczenia_PURDE_Poczta_Polska_v.4.2.pdf

Dane podpisu wystawcy potwierdzenia otrzymania
Wystawca

CN=Poczta Polska S.A., OU=Departament Transformacji Cyfrowej,
O=Poczta Polska S.A., C=PL, OID.2.5.4.97=VATPL-5250007313,
OID.2.5.4.16=#30360C15526F647A696E79204869737A7061C584736B6920380C1030
2025-09-15 15:00:00

Data ważności od

Data ważności do
Data podpisania dowodu
Nr seryjny

2027-09-15 15:00:00
2025-10-30 09:22:30
596979707035328344394916535177521930240937538507

Usługa e-doręczenia adresata

Identyfikator usługi e-doręczenia,
która zrealizowała doręczenie
Identyfikator polityki

Poczta Polska Spółka Akcyjna

[https://bip.poczta-polska.pl/wp-content/uploads/
Polityka_swiadczenia_PURDE_Poczta_Polska_v.4.2.pdf](https://bip.poczta-polska.pl/wp-content/uploads/Polityka_swiadczenia_PURDE_Poczta_Polska_v.4.2.pdf)

Dane podpisu wystawcy dowodu
Wystawca

CN=Poczta Polska S.A., OU=Departament Transformacji Cyfrowej,
O=Poczta Polska S.A., C=PL, OID.2.5.4.97=VATPL-5250007313,
OID.2.5.4.16=#30370C17526F647A696E79204869737A7061C584736B69636820380C
2025-09-15 15:00:00
2027-09-15 15:00:00
2025-10-30 09:28:51
187997391277900494790033868765048686421632344673

Data ważności od
Data ważności do
Data podpisania dowodu
Nr seryjny

GAZ – SYSTEM S.A.

Urząd Gminy Gizałki
Kancelaria Ogólna

Wpł.
dnia 30-10-2025

Nr rej. 6037/17

Skierowano do: RNPP

podpis

, 2025-10-30

URZĄD GMINY
GIZAŁKI
63-308 GIZAŁKI
GIZAŁKI
UL.KALISKA 28

WNIOSEK

Pismo

Niniejsza korespondencja została wysłana ze skrytki ePUAP Operatora Gazociągów Przesyłowych GAZ-SYSTEM S.A.

Załączniki:

1. 593.2025.RNPP.6721.1.2025.PLAN.OGÓLNY.gm.Gizałki-bj.docx.pdf

Dokument nie zawiera podpisu

Podpis elektroniczny

Podpis elektroniczny zweryfikowany
w dniu 30.10.17 Wynik weryfikacji:

ważny/nieważny/brak możliwości weryfikacji



2025-179348

OP-DL.402.593.2025.2

URZĄD GMINY GIZAŁKI
UL.KALISKA 28
63-308 GIZAŁKI
2025-179348

Plan ogólny

Dotyczy: przystąpienia do sporządzenia planu ogólnego Gminy Gizałki.

Odpowiadając na Państwa pismo z dnia 22 października 2025 r. (data wpływu: 28 października 2025 r.) znak: RNPP.6721.1.2025 zawiadamiające o podjęciu przez Radę Gminy Gizałki uchwały Nr XI/65/2025 z dnia 22 stycznia 2025 r. w sprawie przystąpienia do sporządzenia planu ogólnego Gminy Gizałki informujemy, iż przez teren gminy Gizałki nie przebiega przesyłowa sieć gazowa wysokiego ciśnienia, której nasz Oddział jest operatorem.

Zawiadamy, że zgodnie z decyzją nr DRG.DRG-3.4311.10.2025.TPa Prezesa Urzędu Regulacji Energetyki, „Krajowy Dziesięcioletni Plan Rozwoju GAZ-SYSTEM S.A. na lata 2026 – 2035” uzgodniony na okres 2026-2027, nie zakłada realizacji zadań inwestycyjnych na przedmiotowym obszarze.

W przypadku pojawienia się zapotrzebowania na gaz z przesyłowej sieci gazowej wysokiego ciśnienia przez potencjalnego klienta, warunki odbioru gazu będą uzgadniane pomiędzy stronami i będą zależały od szczegółowych warunków technicznych i ekonomicznych uzasadniających rozbudowę sieci przesyłowej. Równocześnie techniczne warunki rozwoju systemu przesyłowego określone są przez Operatora Gazociągów Przesyłowych GAZ-SYSTEM S.A. w zależności od zgłoszeń zapotrzebowania na gaz przez potencjalnych klientów.

Jednocześnie informujemy, że Operator Gazociągów Przesyłowych GAZ-SYSTEM S.A. wypowiada się wyłącznie w zakresie przesyłowej sieci gazowej wysokiego ciśnienia, której jest operatorem.

Dokument w postaci elektronicznej opatrzony został bezpiecznym podpisem elektronicznym weryfikowanym za pomocą ważnego kwalifikowanego certyfikatu

**Operator Gazociągów Przesyłowych
GAZ-SYSTEM S.A.
Oddział w Poznaniu**
ul. Grobla 15, 61-859 Poznań
tel. 61 854 43 10-11

Adres Siedziby
ul. Mszczonowska 4
02-337 Warszawa
tel. 22 220 18 00

Zarząd Spółki
Prezes Zarządu: Sławomir Hinc
Wiceprezes Zarządu: Adam Bryszewski
Wiceprezes Zarządu: Elżbieta Kramek

Kapitał Zakładowy: 8 877 190 842 PLN **Kapitał Wpłacony:** 8 877 190 842 PLN **Konto:** mBank S.A. Nr 31 1140 1977 0000 5803 0100 1001 **Numer KRS:** 0000264771, Sąd Rejonowy dla m.st. Warszawy, XII Wydział Gospodarczy Krajowego Rejestru Sądowego **NIP:** 527-243-20-41 **REGON:** 015716698 **www.gaz-system.pl**

W przypadku sieci i obiektów gazowych nienależących do Operatora Gazociągów Przesyłowych GAZ-SYSTEM S.A. wypowiadają się podmioty odpowiedzialne za ich eksploatację lub będące ich właścicielem.

Z poważaniem

Waldemar Wojsznis
Kierownik Działu Technicznego

Sprawę prowadzi: Adrian Karwań, tel. 61 8544 575, email: adrian.karwat@gaz-system.pl

UPP - Urzędowe Poświadczenie Przedłożenia

Identyfikator Poświadczenia: ePUAP-UPP171414833

Adresat dokumentu, którego dotyczy poświadczenie

Nazwa adresata dokumentu: URZĄD GMINY GIZALKI

Identyfikator adresata: 4uig1a8t0o

Rodzaj identyfikatora adresata: ePUAP-ID

Nadawca dokumentu, którego dotyczy poświadczenie

Nazwa nadawcy: OPERATOR GAZOCIĄGÓW PRZESYŁOWYCH GAZ-SYSTEM SPÓŁKA AKCYJNA

Identyfikator nadawcy: GAZ-SYSTEM_SA

Rodzaj identyfikatora nadawcy: ePUAP-ID

Dane poświadczenia

Data doręczenia: 2025-10-30T10:04:26.991

Data wytworzenia poświadczenia: 2025-10-30T10:04:26.991

Identyfikator dokumentu, którego dotyczy poświadczenie: DOK240191317

Dane uzupełniające (opcjonalne)

Rodzaj informacji uzupełniającej: Źródło

Wartość informacji uzupełniającej: Poświadczenie wystawione przez platformę ePUAP

Rodzaj informacji uzupełniającej: Identyfikator ePUAP dokumentu

Wartość informacji uzupełniającej: 240191317

Rodzaj informacji uzupełniającej: Informacja

Wartość informacji uzupełniającej: Zgodnie z art. 39¹ par. 1 k.p.a., w związku z art. 158 ust. 1 ustawy o doręczeniach elektronicznych, pisma powiązane z przedłożonym dokumentem będą przesyłane za pomocą środków komunikacji elektronicznej.

Rodzaj informacji uzupełniającej: Pouczenie

Wartość informacji uzupełniającej: Zgodnie z art. 39¹ par. 1d k.p.a., w związku z art. 158 ust. 1 ustawy o doręczeniach elektronicznych, istnieje możliwość rezygnacji z doręczania pism za pomocą środków komunikacji elektronicznej.

Dane dotyczące podpisu

Poświadczenie zostało podpisane - aby je zweryfikować należy użyć oprogramowania do weryfikacji podpisu

Lista podpisanych elementów (referencji):

referencja ID-a1c4ed88e77c3d92e03dce120e2be908 :

referencja ID-11b0dd6f98b88f3679da517ba18e0c16 : dokument.xml

referencja : #xades-id-d651956a0594caef29d481997e54e16b

Niniejsza wizualizacja została wygenerowana przez system *SIDAS EZD* na podstawie danych wiadomości (nie przez platformę *e-Doręczenia*).
Wizualizacja nie jest oryginalnym dokumentem, a powstała w celu ułatwienia zapoznania się z treścią wiadomości.

PPSA-E-c282c976-be76-4659-b116-f835d30acbc

Urząd Gminy Gizalki
Kancelaria Ogólna

Wpł.
dnia 03-11-2025

Nr rej. 7601/21

Skierowano do: podpis

Data utworzenia: 2025-11-03 08:01:08

Data nadania: 2025-11-03 08:01:08

Data otrzymania: 2025-11-03 08:01:51

Nadawca:

MINISTERSTWO ROLNICTWA I ROZWOJU WSI

AE:PL-16616-40476-DASSA-28

Adresat:

URZĄD GMINY GIZALKI

AE:PL-92279-99265-GECFR-25

Stanowisko Ministra Rolnictwa i Rozwoju Wsi do planu ogólnego

Pismo dotyczące aktu planowania przestrzennego

Załączniki:

1. Pismo_dotyczące_aktu_planowania_przestrzennego.pdf
2. Stanowisko_Ministra_Rolnictwa_i_Rozwoju_Wsi_do_planu_ogólnego.pdf

Podpis elektroniczny zweryfikowany

w dniu 03.11.2025 Wynik weryfikacji:

ważny/nieważny/brak możliwości weryfikacji



Minister Rolnictwa i Rozwoju Wsi

Warszawa, 31 października 2025 r.
znak sprawy: DNI.bi.660.738.2024
e-mail: Ewelina.Jablonska@minrol.gov.pl

Pan
Robert Łoza
Wójt Gminy Gizałki

Dotyczy: stanowiska Ministra Rolnictwa i Rozwoju Wsi do planu ogólnego

Szanowny Panie Wójtce,

w związku z zawiadomieniem z dnia 22 października 2025 r. o podjęciu przez Radę Gminy Gizałki uchwały Nr XI/65/2025 z dnia 22 stycznia 2025 r. w sprawie przystąpienia do sporządzenia planu ogólnego Gminy Gizałki, Minister Rolnictwa i Rozwoju Wsi, jako organ właściwy do opiniowania projektu planu ogólnego (1) w zakresie kształtowania rolniczej przestrzeni produkcyjnej i rozwoju produkcji rolniczej, zwraca się z prośbą, aby przy wyznaczaniu stref planistycznych władze gminy zwróciły szczególną uwagę na potrzebę ochrony rolniczej przestrzeni produkcyjnej i konieczność zapewnienia odpowiedniej przestrzeni dla rozwoju produkcji rolniczej.

Kształtowanie przestrzeni na obszarze gminy jest domeną samorządu lokalnego, niemniej jednak władze gminy przystępując do sporządzenia planu ogólnego, powinny przestrzegać przepisów, w tym ustawy z dnia 3 lutego 1995 r. o ochronie gruntów rolnych i leśnych (Dz. U. z 2024 r. poz. 82, dalej jako u.o.g.r.l.) (2), w szczególności dotyczących ograniczania przeznaczania gruntów rolnych na cele nierolnicze.

Zgodnie z treścią Programu Ochrony Środowiska dla Gminy Gizałki z perspektywą do roku 2030, dla gminy Gizałki powierzchnia użytków rolnych w gminie stanowi ok. 50% powierzchni ogólnej gminy. Szczególnej ochronie powinny podlegać gleby klas

bonitacyjnych I-III. Zatem w pierwszej kolejności na cele nierolnicze należy przeznaczać grunty niższych klas bonitacyjnych (IV-VI). Nie można jednak zapominać, że władze gminy powinny bardzo rozsądnie gospodarować wszystkimi gruntami rolnymi położonymi na swoim terenie i nie dopuszczać do ingerencji nierolniczego zainwestowania w rolniczą przestrzeń produkcyjną (bez względu na klasę gruntów rolnych). W związku z tym, projektując w ramach planu ogólnego strefy planistyczne o charakterze nierolniczym, Wójt powinien opierać się na wielokryterialnej analizie, mając m.in. na względzie przepisy art. 3 ust. 1 pkt 1 oraz art. 6 ust. 1 u.o.g.r.l.

Niezbędne jest bowiem zidentyfikowanie posiadanych rezerw inwestycyjnych powstałych w ramach poprzednich procedur planistycznych, terenów mniej przydatnych dla produkcji rolniczej, realnych potrzeb inwestycyjnych, wynikających ze struktury demograficznej lokalnej społeczności i uwarunkowań infrastrukturalnych.

Zrozumiałe jest, że rozwój pozarolniczych inwestycji w gminach wiąże się z koniecznością zmiany przeznaczenia gruntów rolnych na cele inne niż rolnicze. Niemniej jednak rozwój funkcji nierolniczych na terenach rolnych nie może stanowić bariery dla funkcjonujących tam gospodarstw rolnych. Dlatego, w przypadku składania przez rolników wniosków do projektu planu ogólnego, dotyczących wyznaczenia odpowiednich stref planistycznych w zakresie rozwoju gospodarstw rolnych, w tym budowy i rozbudowy budynków inwentarskich, należy wyznaczyć odpowiednią ilość takich stref.

Pragnę zwrócić uwagę, że projektowanie terenów mieszkaniowych jednorodzinnych czy produkcyjno-usługowych przy jednoczesnym rozdzieleniu zwartego obszaru pozostawionych w ich sąsiedztwie terenów upraw rolnych, nie jest uzasadnione ani pod względem racjonalnego gospodarowania gruntami rolnymi ani stworzenia harmonijnej i uporządkowanej przestrzeni o charakterze nierolniczym. Ochrona najcenniejszych dla rolnictwa gruntów ma kluczowe znaczenie dla zrównoważonego rozwoju obszarów wiejskich, ponieważ są one niezbędne do zapewnienia przyszłym pokoleniom bezpieczeństwa żywnościowego.

Z wyrazami szacunku

z up. Ministra Rolnictwa i Rozwoju Wsi
Mariusz Drozdowski
zastępca dyrektora
Departamentu Nieruchomości i
Infrastruktury Wsi
/podpisano elektronicznie/

Podstawa prawna:

- (1) ustawa z dnia 27 marca 2003 r. o planowaniu i zagospodarowaniu przestrzennym (Dz.U. z 2024 r. poz. 1130);
- (2) ustawa z dnia 3 lutego 1995 r. o ochronie gruntów rolnych i leśnych (Dz. U. z 2024 r. poz. 82).

Pismo dotyczące aktu planowania przestrzennego

1. ORGAN, DO KTÓREGO JEST SKŁADANE PISMO

Nazwa: Wójt Gminy Gizatki

2. RODZAJ PISMA¹⁾

- 2.1. wniosek do projektu aktu 2.2. uwaga do konsultowanego projektu aktu²⁾
 2.3. wniosek o zmianę aktu³⁾ 2.4. wniosek o sporządzenie aktu³⁾

3. RODZAJ AKTU PLANOWANIA PRZESTRZENNEGO¹⁾

- 3.1. plan ogólny gminy
 3.2. miejscowy plan zagospodarowania przestrzennego, w tym zintegrowany plan inwestycyjny lub miejscowy plan rewitalizacji
 3.3. uchwała ustalająca zasady i warunki sytuowania obiektów małej architektury, tablic reklamowych i urządzeń reklamowych oraz ogrodzeń, ich gabaryty, standardy jakościowe oraz rodzaje materiałów budowlanych, z jakich mogą być wykonane
 3.4. audyt krajobrazowy
 3.5. plan zagospodarowania przestrzennego województwa

4. DANE SKŁADAJĄCEGO PISMO⁴⁾

Imię i nazwisko lub nazwa: **Minister Rolnictwa i Rozwoju Wsi**

Kraj: Województwo:

Powiat: Gmina:

Ulica: Wspólna Nr domu: 30 Nr lokalu:

Miejscowość: Warszawa Kod pocztowy: 00-930 Warszawa

E-mail (w przypadku gdy składający pismo posiada adres e-mail): sekretariat.dni@minrol.gov.pl

Nr tel. (nieobowiązkowo):

Adres skrytki ePUAP lub adres do doręczeń elektronicznych⁵⁾:

4.1. Czy składający pismo jest właścicielem lub użytkownikiem wieczystym nieruchomości objętej wnioskiem lub uwagą?

tak nie

5. ADRES DO KORESPONDENCJI SKŁADAJĄCEGO PISMO⁴⁾

(Nieobowiązkowo)

Kraj: Województwo:

Powiat: Gmina:

Ulica: Nr domu: Nr lokalu:

Miejscowość: Kod pocztowy:

6. DANE PEŁNOMOCNIKA⁴⁾

(Nieobowiązkowo)

pełnomocnik pełnomocnik do doręczeń

Imię i nazwisko:

Kraj: Województwo:

Powiat: Gmina:

Ulica: Nr domu: Nr lokalu:

Miejscowość: Kod pocztowy:

E-mail (w przypadku gdy pełnomocnik posiada adres e-mail):

Nr tel. (nieobowiązkowo):

Adres skrytki ePUAP lub adres do doręczeń elektronicznych⁵⁾:

7. TREŚĆ PISMA

7.1. Treść⁶⁾ Stanowisko Ministra Rolnictwa i Rozwoju Wsi do planu ogólnego (w załączeniu).

.....

.....

.....

.....

.....

7.2. (Nieobowiązkowo) W przypadku wypełnienia, należy uzupełnić każdą z kolumn tabeli.

Szczegółowe informacje dotyczące treści pisma w odniesieniu do działek ewidencyjnych:

Lp.	7.2.1. Nazwa aktu planowania przestrzennego	7.2.2. Identyfikator działki lub działek ewidencyjnych	7.2.3. Czy teren objęty pismem obejmuje całość działki lub działek ewidencyjnych ⁷⁾	7.2.4. Treść ⁶⁾
1	<input type="checkbox"/> tak <input type="checkbox"/> nie

7.3. (Nieobowiązkowo) W przypadku wypełnienia, należy uzupełnić każdą z kolumn tabeli.

Szczegółowe informacje dotyczące działek ewidencyjnych oraz niektórych parametrów – w przypadku zaznaczenia w pkt 2: wniosku do projektu aktu (pkt 2.1), uwagi do konsultowanego projektu aktu (pkt 2.2) lub wniosku o zmianę aktu (pkt 2.3) oraz w pkt 3: planu ogólnego gminy (pkt 3.1) lub miejscowego planu zagospodarowania przestrzennego, w tym zintegrowanego planu inwestycyjnego lub miejscowego planu rewitalizacji (pkt 3.2):

Lp.	7.3.1. Nazwa planu ogólnego gminy lub miejscowego planu zagospodarowania przestrzennego	7.3.2. Identyfikator działki lub działek ewidencyjnych	7.3.3. Czy teren objęty pismem obejmuje całość działki lub działek ewidencyjnych ⁷⁾	7.3.4. Nazwa lub nazwy klasy przeznaczenia terenu (albo symbol lub symbole klasy przeznaczenia terenu) ⁸⁾	7.3.5. Maksymalny udział powierzchni zabudowy [%]	7.3.6. Maksymalna wysokość zabudowy [m]	7.3.7. Minimalny udział powierzchni biologicznie czynnej [%]
1	<input type="checkbox"/> tak <input type="checkbox"/> nie

8. OŚWIADCZENIE W SPRAWIE KORESPONDENCJI ELEKTRONICZNEJ

Wyrażam zgodę Nie wyrażam zgody

na doręczanie korespondencji w niniejszej sprawie za pomocą środków komunikacji elektronicznej w rozumieniu art. 2 pkt 5 ustawy z dnia 18 lipca 2002 r. o świadczeniu usług drogą elektroniczną (Dz. U. z 2020 r. poz. 344).

9. ZAŁĄCZNIKI

- Pełnomocnictwo do reprezentowania składającego pismo lub pełnomocnictwo do doręczeń (zgodnie z ustawą z dnia 16 listopada 2006 r. o opłacie skarbowej (Dz. U. z 2023 r. poz. 2111)) – jeżeli składający pismo działa przez pełnomocnika.
- Potwierdzenie uiszczenia opłaty skarbowej od pełnomocnictwa – jeżeli obowiązek uiszczenia takiej opłaty wynika z ustawy z dnia 16 listopada 2006 r. o opłacie skarbowej.
- (Nieobowiązkowo). Określenie granic terenu w formie graficznej w przypadku wskazania terenu objętego pismem jako części działki ewidencyjnej lub działek ewidencyjnych.
- (Nieobowiązkowo). Inne załączniki – w przypadku zaznaczenia pola należy podać nazwy załączników.⁹⁾ Stanowisko Ministra Rolnictwa i Rozwoju Wsi do planu ogólnego.

10. PODPIS SKŁADAJĄCEGO PISMO (PEŁNOMOCNIKA) I DATA PODPISU

Podpis powinien być czytelny. Podpis i datę podpisu umieszcza się w przypadku składania pisma w postaci papierowej.

Podpis:

Data:

¹⁾ Można zaznaczyć więcej niż jedno pole. W ramach jednego pisma można wybrać tylko te akty, w przypadku których pismo będzie wysyłane do tego samego organu wskazanego w pkt 1. W przypadku gdy treść wniosku lub uwagi związana jest z dokumentem powiązany z aktem planowania przestrzennego (np. sporządzanej w toku procedowania aktu, w ramach strategicznej oceny oddziaływania na środowisko, prognozy oddziaływania na środowisko), należy w pkt 3 wybrać rodzaj aktu planowania przestrzennego, którego ten dokument dotyczy, po czym wprowadzić treść wniosku lub uwagi w pkt 7.1 lub 7.2.

²⁾ Nie dotyczy planu zagospodarowania przestrzennego województwa.

³⁾ Nie dotyczy planu zagospodarowania przestrzennego województwa i audytu krajobrazowego.

⁴⁾ W pkt 4 należy podać adres zamieszkania albo siedziby składającego pismo. W przypadku wypełnienia pkt 5 podaje się adres do korespondencji składającego pismo, jeżeli jest inny niż adres podany w pkt 4. W przypadku wypełnienia pkt 6 podaje się adres zamieszkania albo siedziby pełnomocnika. W przypadku większej liczby składających pismo lub pełnomocników dane kolejnych składających pismo lub pełnomocników dodaje się w formularzu albo zamieszcza na osobnych stronach i dołącza do formularza.

⁵⁾ Adres skrytki ePUAP lub adres do doręczeń elektronicznych wskazuje się w przypadku wyrażenia zgody na doręczanie korespondencji za pomocą środków komunikacji elektronicznej, z zastrzeżeniem przypadków, w których organ, zgodnie z przepisami ustawy z dnia 18 listopada 2020 r. o doręczeniach elektronicznych (Dz. U. z 2023 r. poz. 285, z późn. zm.), ma obowiązek doręczenia korespondencji na adres do doręczeń elektronicznych.

⁶⁾ Maksymalna liczba znaków w pkt 7.1. wynosi 1000, natomiast w przypadku pkt 7.2.4. wartość ta odnosi się do pojedynczego wiersza. W przypadku potrzeby dodatkowego uzasadnienia, które wykracza poza wskazany limit znaków, uzasadnienie zamieszcza się na osobnych stronach i dołącza do formularza. W przypadku większej liczby wierszy w pkt 7.2.4. kolejne wiersze dodaje się w formularzu albo zamieszcza na osobnych stronach i dołącza do formularza.

⁷⁾ W przypadku zaznaczenia pola „nie” (wskazania terenu objętego pismem jako części działki ewidencyjnej lub działek ewidencyjnych) można dodać załącznik z określeniem granic terenu w formie graficznej.

⁸⁾ Podaje się nazwę lub symbol klasy przeznaczenia terenu zgodnie ze standardami określonymi w przepisach wykonawczych wydanych na podstawie art. 16 ust. 2 ustawy z dnia 27 marca 2003 r. o planowaniu i zagospodarowaniu przestrzennym (Dz. U. z 2023 r. poz. 977, z późn. zm.).

⁹⁾ W przypadku dołączenia do pisma załączników zawierających dane osobowe, inne niż wymienione w pkt 4, 5 i 6, załączniki te należy zanonimizować, tj. ukryć dane osobowe.

Potwierdzenie otrzymania

Niniejszy dokument stanowi dowód otrzymania w rozumieniu art. 40 ustawy z dnia 18 listopada 2020 o doręczeniach elektronicznych

Nadawca

Adres do e-doręczeń nadawcy **AE:PL-16616-40476-DASSA-28**
Dane nadawcy
Nazwa podmiotu **MINISTERSTWO ROLNICTWA I ROZWOJU WSI**

Adresat

Adres do e-doręczeń adresata **AE:PL-92279-99265-GECFR-25**
Dane adresata
Nazwa podmiotu **URZĄD GMINY GIZAŁKI**

Data wysłania

Data nadania korespondencji przez nadawcę **2025-11-03 08:01:08**
Data akceptacji nadania korespondencji przez dostawcę usługi e-Doręczenia **2025-11-03 08:01:22**

Data odbioru

Data wpłynięcia korespondencji na adres do doręczeń **2025-11-03 08:01:51**
Data odebrania korespondencji przez adresata **2025-11-03 08:01:51**

Dane wiadomości

Identyfikator dowodu będącego podstawą potwierdzenia **3bac0dba-8997-4aee-b6be-9c269f6e23ff**
Identyfikator wiadomości **PPSA-E-c282c976-be76-4659-b116-f835d30acbcb**
Informacje dodatkowe
Podstawa prawna i tryb doręczenia **podstawowy**

Informacje o załącznikach

1.
ID załącznika **PPSA-E-c282c976-be76-4659-b116-f835d30acbcb**
Nazwa załącznika **Treść wiadomości**
Rozmiar **47 bajtów**
2.
ID załącznika **672ad24f-8610-4ba1-87b1-22c321411bfc**
Nazwa załącznika **Pismo_dotyczące_aktu_planowania_przestrzennego.pdf**
Rozmiar **111 671 bajtów**
3.
ID załącznika **8e82e834-ad12-40e5-a157-02fd8a2980a9**
Nazwa załącznika **Stanowisko_Ministra_Rolnictwa_i_Rozwoju_Wsi_do_planu_ogólnego.pdf**
Rozmiar **105 466 bajtów**

Usługa e-doręczenia nadawcy

Identyfikator usługi e-doręczenia, która zrealizowała wysłanie **Poczta Polska Spółka Akcyjna**
Identyfikator polityki **https://bip.poczta-polska.pl/wp-content/uploads/Polityka_swadczenia_PURDE_Poczta_Polska_v.4.2.pdf**
Dane podpisu wystawcy

potwierdzenia otrzymania
Wystawca

Data ważności od
Data ważności do
Data podpisania dowodu
Nr seryjny

CN=Poczta Polska S.A., OU=Departament Transformacji Cyfrowej,
O=Poczta Polska S.A., C=PL, OID.2.5.4.97=VATPL-5250007313,
OID.2.5.4.16=#30360C15526F647A696E79204869737A7061C584736B6920380C1030
2025-09-15 15:00:00
2027-09-15 15:00:00
2025-11-03 08:01:44
596979707035328344394916535177521930240937538507

Usługa e-doręczenia adresata

Identyfikator usługi e-doręczenia,
która zrealizowała doręczenie
Identyfikator polityki

Dane podpisu wystawcy dowodu
Wystawca

Data ważności od
Data ważności do
Data podpisania dowodu
Nr seryjny

Poczta Polska Spółka Akcyjna

[https://bip.poczta-polska.pl/wp-content/uploads/
Polityka_swadczenia_PURDE_Poczta_Polska_v.4.2.pdf](https://bip.poczta-polska.pl/wp-content/uploads/Polityka_swadczenia_PURDE_Poczta_Polska_v.4.2.pdf)

CN=Poczta Polska S.A., OU=Departament Transformacji Cyfrowej,
O=Poczta Polska S.A., C=PL, OID.2.5.4.97=VATPL-5250007313,
OID.2.5.4.16=#30360C15526F647A696E79204869737A7061C584736B6920380C1030
2025-09-15 15:00:00
2027-09-15 15:00:00
2025-11-03 08:02:36
596979707035328344394916535177521930240937538507

Wojewódzki Inspektorat Ochrony Środowiska w Poznaniu
61-625 Poznań
ul. Czarna Rola 4

Poznań, 2025-11-03

Urząd Gminy Gizalki
Kancelaria Ogólna

Wpł.
dnia **03-11-2025**

Nr rej. **7748/25** zał.

Skierowano do: **ENPP**
podpis

URZĄD GMINY
GIZALKI
63-308 Gizalki
ul. Kaliska 28

mpzp_Gizalki

INFORMACJA

Miejscowy plan zagospodarowania przestrzennego

W załączeniu informacja

Załączniki:

1. [KDI.7040.53.2025.ia_MZPM_Gizalki.pdf](#)

Dokument nie zawiera podpisu

Podpis elektroniczny

Podpis elektroniczny zweryfikowany
w dniu **5.11.2025** Wynik weryfikacji:
ważny/nieważny/brak możliwości weryfikacji



**Wojewódzki Inspektorat
Ochrony Środowiska
w Poznaniu**

KDI.7040.53.2025.ja

Kalisz, 3 listopada 2025 r.

Urząd Gminy Gizałki

ul. Kaliska 28,
63-308 Gizałki
(ePUAP)

Dotyczy: pismo znak RNPP.6721.1.2025 z 23 października 2025 r.

Odpowiadając na powyższe pismo w sprawie przystąpienia do sporządzenia planu ogólnego gminy Gizałki informuję, że w sprawie tej nie zajmuję stanowiska.

Stosownie do art. 17 pkt 6 lit. a tiret 6 ustawy z dnia 27 marca 2003 r. o *planowaniu i zagospodarowaniu przestrzennym* (Dz. U. z 2024 r. poz. 1130, z późn.zm.) wójt, burmistrz albo prezydent miasta, po podjęciu przez radę gminy uchwały o przystąpieniu do sporządzania planu miejscowego występuje o opinie o projekcie planu do właściwego wojewódzkiego inspektora ochrony środowiska w zakresie:

- lokalizacji nowych zakładów o zwiększonym lub dużym ryzyku wystąpienia poważnej awarii przemysłowej,
- nowych inwestycji i zagospodarowania terenów w sąsiedztwie zakładów o zwiększonym lub dużym ryzyku wystąpienia poważnej awarii przemysłowej, w przypadku gdy te inwestycje lub sposób zagospodarowania terenów zwiększają ryzyko lub skutki poważnych awarii przemysłowych,
- zmian, o których mowa w art. 250 ust. 5 i 7 ustawy z dnia 27 kwietnia 2001 r. - Prawo ochrony środowiska, w istniejących zakładach o zwiększonym lub dużym ryzyku wystąpienia poważnej awarii przemysłowej.

Zgodnie z rejestrem zakładów o dużym i zwiększonym ryzyku wystąpienia poważnej awarii przemysłowej, prowadzonym przez tut. organ w uzgodnieniu z Komendą Wojewódzką Państwowej Straży Pożarnej, na terenie objętym projektem jak i w otoczeniu terenu objętego projektem nie są zlokalizowane takie zakłady, a w piśmie nie zawarto również informacji na temat lokalizacji nowych zakładów o zwiększonym lub dużym ryzyku wystąpienia poważnych awarii.

**Z upoważnienia Wielkopolskiego Wojewódzkiego
Inspektora Ochrony Środowiska
Jakub Kaczmarek, Kierownik Delegatury w Kaliszu**
/podpisano kwalifikowanym podpisem elektronicznym/

Osoba prowadząca sprawę: główny specjalista Joanna Andrysiak, tel. 627646330 wew. 107

Otrzymują:
1) adresat
2) a/a

Informacja o prywatności (zgodnie z rozporządzeniem PE i Rady (UE) 2016/679 z dnia 27.04.2016 r.) zamieszczona została na stronie internetowej WIOŚ w Poznaniu pod adresem: <https://bip.poznan.wios.gov.pl/rodo/>

**Wojewódzki Inspektorat
Ochrony Środowiska**
w Poznaniu
Delegatura w Kaliszu

M: kalisz@poznan.wios.gov.pl
W: www.poznan.wios.gov.pl

A: ul. Piwonicka 19
62-800 Kalisz

T: +48 62 764 63 30

UPP - Urzędowe Poświadczenie Przedłożenia

Identyfikator Poświadczenia: ePUAP-UPP171643325

Adresat dokumentu, którego dotyczy poświadczenie

Nazwa adresata dokumentu: URZĄD GMINY GIZALKI

Identyfikator adresata: 4uig1a6i0o

Rodzaj identyfikatora adresata: ePUAP-ID

Nadawca dokumentu, którego dotyczy poświadczenie

Nazwa nadawcy: Wojewódzki Inspektorat Ochrony Środowiska w Poznaniu

Identyfikator nadawcy: wiospoz

Rodzaj identyfikatora nadawcy: ePUAP-ID

Dane poświadczenia

Data doręczenia: 2025-11-03T14:39:45.541

Data wytworzenia poświadczenia: 2025-11-03T14:39:45.541

Identyfikator dokumentu, którego dotyczy poświadczenie: DOK240512390

Dane uzupełniające (opcjonalne)

Rodzaj informacji uzupełniającej: Źródło

Wartość informacji uzupełniającej: Poświadczenie wystawione przez platformę ePUAP

Rodzaj informacji uzupełniającej: Identyfikator ePUAP dokumentu

Wartość informacji uzupełniającej: 240512390

Rodzaj informacji uzupełniającej: Informacja

Wartość informacji uzupełniającej: Zgodnie z art. 39¹ par. 1 k.p.a., w związku z art. 158 ust. 1 ustawy o doręczeniach elektronicznych, pisma powiązane z przedłożonym dokumentem będą przesyłane za pomocą środków komunikacji elektronicznej.

Rodzaj informacji uzupełniającej: Pouczenie

Wartość informacji uzupełniającej: Zgodnie z art. 39¹ par. 1d k.p.a., w związku z art. 158 ust. 1 ustawy o doręczeniach elektronicznych, istnieje możliwość rezygnacji z doręczania pism za pomocą środków komunikacji elektronicznej.

Dane dotyczące podpisu

Poświadczenie zostało podpisane - aby je zweryfikować należy użyć oprogramowania do weryfikacji podpisu

Lista podpisanych elementów (referencji):

referencja ID-fc3e1e8d845d60f217114e8ce0e69897 :

referencja ID-547984813259c7ef43d8dde089656395 : mpzp_%20Giza%C5%82ki.xml

referencja : #xades-id-059e645595db51fb7eef4b26de8b6b50

Niniejsza wizualizacja została wygenerowana przez system *SIDAS EZD* na podstawie danych wiadomości (nie przez platformę *e-Doręczenia*).
Wizualizacja nie jest oryginalnym dokumentem, a powstała w celu ułatwienia zapoznania się z treścią wiadomości.

Urząd Gminy Gizalki Kancelaria	
Wpł. dnia	04-11-2025
Nr rej.	<i>8751</i>
Skierowano do:	<i>RMP</i>
<small>podpis</small>	

PPSA-E-e0f14e19-e0e4-4152-b020-a07758c7149f

Data utworzenia: 2025-11-04 09:01:15

Data nadania: 2025-11-04 09:01:15

Data otrzymania: 2025-11-04 09:01:32

Nadawca:

KOMENDA POWIATOWA PAŃSTWOWEJ STRAŻY POŻARNEJ W PLESZEWIE

AE: PL-18048-64125-EBFHG-24

Adresat:

URZĄD GMINY GIZALKI

AE: PL-92279-99265-GECFR-25

Znak sprawy: PZ.5263.12.2025

W załączniku wnioski do planu ogólnego Gminy Gizalki.

Załączniki:

1. PZ.5263.12.2025.2_-_wnioski_do_planu_ogólnego_Gminy_Gizalki.pdf

Podpis elektroniczny zweryfikowany

w dniu *04.11.25* Wynik weryfikacji

OK
ważny/nieważny/brak możliwości weryfikacji



PAŃSTWOWA STRAŻ POŻARNA
KOMENDA POWIATOWA PSP W PLESZEWIE

Pleszew, dnia 4 listopada 2025 r.

PZ.5263.12.2025.2

Wójt Gminy Gizałki
ul. Kaliska 28
63-308 Gizałki

dotyczy: pisma znak RNPP.6721.1.2025

Komenda Powiatowa Państwowej Straży Pożarnej w Pleszewie w odpowiedzi na pismo znak RNPP.6721.1.2025 z dnia 22.10.2025 r. (data wpływu: 22.10.2025 r.) w sprawie przystąpienia do sporządzenia „Planu ogólnego Gminy Gizałki” **wnosi o uwzględnienie** w w/w planie:

- wymagań ochrony przeciwpożarowej ze szczególnym uwzględnieniem budowy sieci hydrantowej i dróg pożarowych na terenach uwzględnionych w w/w planie:
 - rozporządzenie Ministra Spraw Wewnętrznych i Administracji z dnia 24 lipca 2009 r. w sprawie przeciwpożarowego zaopatrzenia w wodę oraz dróg pożarowych (Dz.U. z 2009 r. nr 124, poz. 1030);
- zagadnień związanych z lokalizacją lub występowaniem na terenach uwzględnionych w w/w planie nowych lub istniejących zakładów o zwiększonym lub dużym ryzyku wystąpienia poważnych awarii:
 - art. 73 ustawy z dnia 27 kwietnia 2001 r. – Prawo ochrony środowiska (Dz.U. z 2025 r. poz. 647 z późn. zm.).

Komendant Powiatowy
Państwowej Straży Pożarnej
w Pleszewie

bryg. Roland Egier

/podpisano kwalifikowanym podpisem elektronicznym/

Otrzymują:

1. Wójt Gminy Gizałki - (eDoręczenia)
2. a/a.

AB



+48 47 77 18 900
+48 62 50 80 585



kppspleszew@psp.wlkp.pl
www.gov.pl/kppsp-pleszew



ul. Słowackiego 19
63-300 Pleszew

Potwierdzenie otrzymania

Niniejszy dokument stanowi dowód otrzymania w rozumieniu art. 40 ustawy z dnia 18 listopada 2020 o doręczeniach elektronicznych

Nadawca

Adres do e-doręczeń nadawcy

AE:PL-18048-64125-EBFHG-24

Dane nadawcy

Nazwa podmiotu

KOMENDA POWIATOWA PAŃSTWOWEJ STRAŻY POŻARNEJ W PLESZEWIE

Adresat

Adres do e-doręczeń adresata

AE:PL-92279-99265-GECFR-25

Dane adresata

Nazwa podmiotu

URZĄD GMINY GIZAŁKI

Data wysłania

Data nadania korespondencji przez nadawcę

2025-11-04 09:01:15

Data akceptacji nadania korespondencji przez dostawcę usługi e-Doręczenia

2025-11-04 09:01:16

Data odbioru

Data wpłynięcia korespondencji na adres do doręczeń

2025-11-04 09:01:32

Data odebrania korespondencji przez adresata

2025-11-04 09:01:32

Dane wiadomości

Identyfikator dowodu będącego podstawą potwierdzenia

5884ee45-ca75-4ec4-94fd-e2d0906d5b80

Identyfikator wiadomości

PPSA-E-e0f14e19-e0e4-4152-b020-a07758c7149f

Informacje dodatkowe

Podstawa prawna i tryb doręczenia

podstawowy

Informacje o załącznikach

1.

ID załącznika
Nazwa załącznika
Rozmiar

PPSA-E-e0f14e19-e0e4-4152-b020-a07758c7149f
Treść wiadomości
57 bajtów

2.

ID załącznika
Nazwa załącznika
Rozmiar

5fbad730-175f-46e5-a9e6-6b736e16a9d8
PZ.5263.12.2025.2_-_wnioski_do_planu_ogólnego_Gminy_Gizałki.pdf
188 994 bajty

Usługa e-doręczenia nadawcy

Identyfikator usługi e-doręczenia, która zrealizowała wysłanie
Identyfikator polityki

Poczta Polska Spółka Akcyjna

https://bip.poczta-polska.pl/wp-content/uploads/Polityka_swiaczenia_PURDE_Poczta_Polska_v.4.2.pdf

Dane podpisu wystawcy potwierdzenia otrzymania
Wystawca

CN=Poczta Polska S.A., OU=Departament Transformacji Cyfrowej,
O=Poczta Polska S.A., C=PL, OID.2.5.4.97=VATPL-5250007313,
OID.2.5.4.16=#30370C17526F647A696E79204869737A7061C584736B69636820380C

Data ważności od
Data ważności do
Data podpisania dowodu
Nr seryjny

2025-09-15 15:00:00
2027-09-15 15:00:00
2025-11-04 09:01:27
187997391277900494790033868765048686421632344673

Usługa e-doręczenia adresata

Identyfikator usługi e-doręczenia,
która zrealizowała doręczenie
Identyfikator polityki

Poczta Polska Spółka Akcyjna

[https://bip.poczta-polska.pl/wp-content/uploads/
Polityka_swiadczenia_PURDE_Poczta_Polska_v.4.2.pdf](https://bip.poczta-polska.pl/wp-content/uploads/Polityka_swiadczenia_PURDE_Poczta_Polska_v.4.2.pdf)

Dane podpisu wystawcy dowodu
Wystawca

CN=Poczta Polska S.A., OU=Departament Transformacji Cyfrowej,
O=Poczta Polska S.A., C=PL, OID.2.5.4.97=VATPL-5250007313,
OID.2.5.4.16=#30370C17526F647A696E79204869737A7061C584736B69636820380C
2025-09-15 15:00:00
2027-09-15 15:00:00
2025-11-04 09:02:06
187997391277900494790033868765048686421632344673

Data ważności od
Data ważności do
Data podpisania dowodu
Nr seryjny



Urząd Gminy w Gizałkach
ul. Kaliska 28
63-308 Gizałki

Kalisz, 03 listopada 2025 roku

Znak EOP/KR/4/2025/10/000747
Dot. wnioski do planu ogólnego Gminy Gizałki

Nawiązując do Państwa pisma znak RNPP.6721.2.2022 z dnia 17.07.2025 r. w sprawie jak wyżej przejmie informujemy, że:

1. Mając na uwadze ciągłe dążenia Energa-Operator S.A. do podnoszenia jakości dostarczanych usług dystrybucyjnych w tym zwiększenia niezawodności zasilania odbiorców, na terenach objętych planem ogólnym może zaistnieć konieczność budowy lub przebudowy sieci elektroenergetycznej. W związku z powyższym niezwykle ważne jest umieszczenie odpowiednich zapisów w dokumentach planistycznych, które zabezpieczą ich prawidłową eksploatację i możliwość przyszłej przebudowy. Dlatego prosimy o umieszczenie w treści planu ogólnego następującego zapisu: „Dopuszcza się budowę nowej infrastruktury sieciowej wysokiego napięcia WN 110 kV, średniego napięcia SN 15 kV i niskiego napięcia nn 0,4 kV oraz przebudowę istniejącej infrastruktury sieciowej zlokalizowanej na terenach objętych planem ogólnym wraz z niewielką korektą ich trasy”.
2. Na terenach objętych planem ogólnym znajdują się: linie napowietrzne wysokiego napięcia WN 110 kV, linie napowietrzne i kablowe średniego napięcia SN 15 kV, linie napowietrzne i kablowe niskiego napięcia nn 0,4 kV oraz stacje transformatorowe SN/nn. Istniejące linie elektroenergetyczne wprowadzają określone ograniczenia w zakresie zagospodarowania terenu. W związku z tym należy wkomponować je w projektowane zagospodarowanie przedmiotowego terenu, zachowując bezpieczne odległości. Informujemy, że dopuszczalna odległość budynków oraz budowli od istniejących sieci elektroenergetycznych wynika z obowiązujących norm i określana jest indywidualnie przez architekta (projektanta) dla każdego przypadku. W oparciu o powyższe, dla każdego rodzaju obiektu budowlanego, po wystąpieniu do Energa-Operator S.A. podmiotu zainteresowanego wraz z wykreśleniem na mapie sytuacyjnej wszystkich elementów projektowanego zagospodarowania przedmiotowej działki weryfikowana jest (na podstawie norm i przepisów) odległość minimalna, która zapewni bezpieczeństwo użytkownika danego obiektu oraz przebywających w nim osób. Na wymaganą minimalną odległość projektowanego obiektu budowlanego od istniejącej sieci elektroenergetycznej wpływ ma m. in. przeznaczenie obiektu, planowany sposób wykonania dachu, łatwopalność obiektu lub jego części, zagrożenie wybuchem, usytuowanie części łatwo dostępnych i trudno dostępnych, itp. Ponadto informujemy o konieczności zachowania pozostałych wymagań zgodnie z istniejącymi normami (np.: obostrzenia, uziemienia) i przepisami:
 - w sprawie dopuszczalnych poziomów pól elektromagnetycznych,
 - w sprawie bezpieczeństwa i higieny pracy podczas wykonywania robót budowlanych,
 - w sprawie ogólnych przepisów bezpieczeństwa i higieny pracy.

W związku z powyższym prosimy o wprowadzenie do projektu planu ogólnego następującego zapisu:

„Należy zachować lokalizację istniejącej sieci dystrybucyjnej energii elektrycznej oraz uwzględnić wynikające z jej istnienia obostrzenia w zagospodarowaniu terenu.

Wzdłuż przebiegu istniejących i planowanych linii elektroenergetycznych będących częścią sieci dystrybucyjnej energii elektrycznej uwzględnić pasy technologiczne (pasy ochrony funkcyjnej) w obrębie tychże linii. Wyznacza się pasy technologiczne wzdłuż projektowanych i istniejących linii elektroenergetycznych dystrybucyjnych, w poziomie nie mniejsze niż:

- dla linii napowietrznych WN 110 kV – 22 m (po 11 m po każdej ze stron od osi linii);
- dla linii napowietrznych SN – 14 m (po 7 m po każdej ze stron od osi linii);
- dla linii napowietrznych nn-0,4 kV – 7 m (po 3,5 m po każdej ze stron od osi linii);
- dla linii kablowych WN 110 kV – 3 m (po 1,5 m po każdej ze stron od osi linii);
- dla linii kablowych SN i nn-0,4 kV – 1,4 m (po 0,7 m po każdej ze stron od osi linii).

Utworzenie pasów technologicznych wzdłuż linii nie powoduje wyłączenia terenu z zagospodarowania, jedynie może wprowadzać ewentualne obostrzenia.

W pasach technologicznych obowiązuje w szczególności zakaz sytuowania instalacji fotowoltaicznych, sadzenia roślinności wysokiej i o rozbudowanym systemie korzeniowym, w tym obowiązuje szerokość pasa wycinki podstawowej drzew na trasie linii wg przepisów odrębnych.

Pasy technologiczne linii napowietrznych uwidocznione są dodatkowo w części graficznej dokumentu. Pasy technologiczne nie są równoznaczne z pasami określanymi na potrzeby ustanawiania służebności przesyłu, które wyznacza się w oparciu o inne przepisy.

W przypadkach:

- a) projektowania zmian zagospodarowania terenu w pasach technologicznych,
- b) planowania robót budowlanych w odległości liczonej w poziomie od skrajnych przewodów lub toru kabla, mniejszej niż:
 - 15 m dla linii napowietrznych WN-110 kV;
 - 10 m dla linii napowietrznych SN;
 - 5 m dla linii napowietrznych nn-0,4 kV;
 - 3 m dla linii kablowych WN-110 kV;
 - 2,5 m dla linii kablowych SN, nn

należy dokonywać uzgodnień branżowych z właścicielem tych linii, w szczególności w przypadkach planowania budowy, przebudowy lub remontu obiektu.”

Prosimy o zaznaczenie odpowiednio na załącznikach mapowych mpzp istniejących sieci elektroenergetycznych wysokiego, średniego i niskiego napięcia oraz stacji transformatorowych. W celu sprawdzenia poprawności wkreślenia istniejących urządzeń elektroenergetycznych SN i nn należy zwrócić się do Działu Dokumentacji Energetycznej przy Rejonie Dystrybucji w Jarocinie, ul. Batorego 26, 63-200 Jarocin, natomiast istniejących urządzeń elektroenergetycznych WN będących własnością Energa-Operator S.A. należy zwrócić się do Wydziału Dokumentacji Energetycznej, Al. Wolności 8, 62-800 Kalisz.

3. Jeżeli w trakcie opracowania planu ogólnego nie są znane zbilansowane potrzeby dotyczące zaopatrzenia w energię elektryczną obejmującą przewidywane zapotrzebowanie na moc elektryczną prosimy o umieszczenie następującego zapisu: *„Zasilanie w energię elektryczną odbywać się będzie z istniejącej sieci elektroenergetycznej. Dopuszcza się budowę i rozbudowę sieci elektroenergetycznej odpowiednio do zbilansowanych potrzeb i zgodnie z*

warunkami wydanymi przez przedsiębiorstwo energetyczne. W przypadku konieczności budowy stacji transformatorowych na terenie objętym niniejszym planem, Operator sieci wskaże miejsca pod ich budowę. Dopuszcza się możliwość stawiania stacji transformatorowych i wydzielania terenu dla potrzeb ich budowy bez konieczności opracowywania zmiany planu". Mając na uwadze możliwość realizacji powyższego zapisu wnioskujemy o rezerwowanie w planie ogólnym terenów pod ewentualne ciągi i urządzenia elektroenergetyczne, w tym również stacje transformatorowe, których budowa będzie konieczna z punktu widzenia zasilania ewentualnych obiektów związanych z zagospodarowaniem terenów objętych planem ogólnym w energię elektryczną.

4. Ewentualne potrzeby rozbudowy bądź modernizacji sieci wynikać będą z planów rozwojowych gminy. Na etapie opracowywania miejscowych planów zagospodarowania przestrzennego uzasadnione jest określanie dla potrzeb planów energetycznych przewidywanego zapotrzebowania na moc elektryczną i terminów realizacji przedsięwzięć. Oczekujemy współdziałania ze strony Urzędu Gminy Gizałki w przedmiotowym zakresie i udostępnianie nam niezbędnych materiałów i informacji.
5. Ustalając kierunki zagospodarowania prosimy uwzględnić również kwestię dostępu do sieci elektroenergetycznej, tym samym prosimy o zamieszczenie następujących zapisów:
 - „kierunki zagospodarowania gminy muszą uwzględniać dostęp terenu do sieci elektroenergetycznej i możliwości zasilania nowych odbiorców”,
 - „przy opracowywaniu miejscowych planów zagospodarowania przestrzennego należy rezerwować miejsce pod stacje transformatorowe 15/0,4 kV, również z uwzględnieniem powiązań z istniejącymi liniami elektroenergetycznymi.”
6. W przypadku niemożności zachowania dopuszczalnych odległości projektowanej zabudowy od istniejących obiektów elektroenergetycznych należy już na etapie opracowywania planu ogólnego jednoznacznie rozstrzygnąć kwestię przebudowy sieci elektroenergetycznej. Informujemy, że koszty związane z ewentualną przebudową poniesie Podmiot wchodzący w kolizję. W związku z tym prosimy o umieszczenie w treści planu ogólnego następującego zapisu: „Dopuszcza się przebudowę sieci elektroenergetycznych, z którą koliduje planowane zagospodarowanie terenu. Sposób i warunki przebudowy sieci elektroenergetycznej określi Operator sieci. Koszty związane z przebudową poniesie Podmiot wchodzący w kolizję.”
7. Na etapie tworzenia projektu planu ogólnego prosimy o zamieszczenie zapisu: „Dla usytuowania urządzeń elektroenergetycznych, w tym dla stacji transformatorowych, nie jest wymagane zachowanie linii zabudowy, właściciele terenów winni rezerwować miejsce na potrzeby rozbudowy sieci elektroenergetycznej”. Intencją naszą jest zapewnienie warunków dla rozwoju gospodarczego obszaru i wyeliminowanie sytuacji, gdy brak wystarczającego miejsca dla budowy urządzeń elektroenergetycznych będzie powodem odmowy przyłączenia Podmiotów do sieci elektroenergetycznej.
8. Inwestorzy poszczególnych obiektów winni przewidzieć środki finansowe na opłaty przyłączeniowe, umożliwiające przyłączenie tych obiektów do sieci. Zgodnie z obowiązującymi aktualnie przepisami realizacja przyłączenia do sieci elektroenergetycznej odbywać się będzie na podstawie umów o przyłączenie zawieranych pomiędzy zainteresowanymi przyłączeniem Podmiotami, a Energa-Operator S.A. Oddział w Kaliszu.
9. O wydanie warunków przyłączenia nowych lub rozbudowanych obiektów oraz warunków przebudowy sieci elektroenergetycznej w przypadku wystąpienia kolizji należy zwrócić się do Energa-Operator S.A. Oddział w Kaliszu.

Po sporządzeniu projektu planu ogólnego prosimy o jego przesłanie do Energa-Operator S.A. Oddział w Kaliszu w celu uzgodnienia.

W przypadku odpowiedzi na niniejsze pismo prosimy o powołanie się na znak pisma Energa-Operator S.A. Oddział w Kaliszu (umieszczony w górnej części pisma po lewej stronie).

Kontakt z nami:


W przypadku dodatkowych pytań, zachęcamy do kontaktu:

- telefonicznie: 801 404 404*, lub +48 58 767 43 50* w dni robocze od 8.00-20.00
- za pomocą formularza zgłoszeniowego na stronie: www.energa-operator.pl
- poprzez e-mail: kalisz@energa-operator.pl
- listownie na adres: Energa-Operator S.A., Oddział w Kaliszu, al. Wolności 8, 62-800 Kalisz
- Sprawę prowadzi: Jakub Salamon T: 62 500 23 90, e-mail: jakub.salamon@energa-operator.pl

*Opłata za połączenie zgodna z cennikiem operatora.

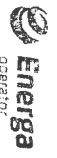
Administratorem danych osobowych jest Energa-Operator S.A. Szczegóły dostępne na www.energa-operator.pl

Z poważaniem



Kierownik Oddziału
Energa-Operator S.A.
Tereny Energetyki

FRPLK0/4/2025/10/036544



Energa
operator
Energa-Operator S.A.
Odział w Kaliszu
Al. Wolności 8, 62-800 Kalisz
T +48 62 500 22 10 F +48 62 500 22 00
KRS 000003345; NIP 583-000-11-90
Regon 190275904-00043

R

(00)859007734739654278



(00)859007734739654278

(00)859007734739654278



Poczta Polska
Opłata pobrana _____ zł _____ gr

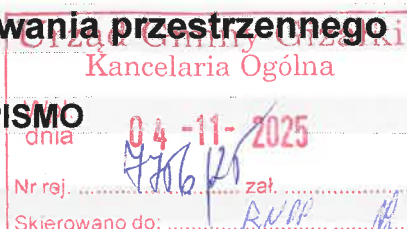
2025



F
OPŁATA POBRANA
TAXE PERÇUE - POLOGNE
Umowa z Poczta Polska S.A.
ID nr 667678/L

M

Pismo dotyczące aktu planowania przestrzennego



1. ORGAN, DO KTÓREGO JEST SKŁADANE PISMO

Nazwa: **URZĄD GMINY GIZAŁKI** ug@gizalki.pl

2. RODZAJ PISMA¹⁾

- 2.1. wniosek do projektu aktu 2.2. uwaga do konsultowanego projektu aktu²⁾
 2.3. wniosek o zmianę aktu³⁾ 2.4. wniosek o sporządzenie aktu³⁾

3. RODZAJ AKTU PLANOWANIA PRZESTRZENNEGO¹⁾

- 3.1. plan ogólny gminy
 3.2. miejscowy plan zagospodarowania przestrzennego, w tym zintegrowany plan inwestycyjny lub miejscowy plan rewitalizacji
 3.3. uchwała ustalająca zasady i warunki sytuowania obiektów małej architektury, tablic reklamowych i urządzeń reklamowych oraz ogrodzeń, ich gabaryty, standardy jakościowe oraz rodzaje materiałów budowlanych, z jakich mogą być wykonane
 3.4. audyt krajobrazowy
 3.5. plan zagospodarowania przestrzennego województwa

4. DANE SKŁADAJĄCEGO PISMO⁴⁾

Imię i nazwisko lub nazwa: **POLSKA SPÓŁKA GAZOWNICTWA sp. o.o. ODDZIAŁ ZAKŁAD GAZOWNICZY W POZNANIU DZIAŁ ROZWOJU**

Kraj: **POLSKA** Województwo: **WIELKOPOLSKIE**

Powiat: **MIASTO POZNAŃ** Gmina: **MIASTO POZNAŃ**

Ulica: **ZA GROBLĄ** Nr domu: **8** Nr lokalu: -

Miejscowość: **POZNAŃ** Kod pocztowy: **61-860**

E-mail (w przypadku gdy składający pismo posiada adres e-mail): rozwój.poznan@psgaz.pl

Nr tel. (nieobowiązkowo):

Adres skrytki ePUAP lub adres do doręczeń elektronicznych⁵⁾:

4.1. Czy składający pismo jest właścicielem lub użytkownikiem wieczystym nieruchomości objętej wnioskiem lub uwagą?

tak nie

5. ADRES DO KORESPONDENCJI SKŁADAJĄCEGO PISMO⁴⁾

(Nieobowiązkowo)

Kraj: Województwo:

Powiat: Gmina:

Ulica: Nr domu: Nr lokalu:

Miejscowość: Kod pocztowy:

6. DANE PEŁNOMOCNIKA⁴⁾

(Nieobowiązkowo)

pełnomocnik pełnomocnik do doręczeń

Imię i nazwisko:

Kraj: Województwo:

Powiat: Gmina:

Ulica: Nr domu: Nr lokalu:

Miejscowość: Kod pocztowy:

E-mail (w przypadku gdy pełnomocnik posiada adres e-mail):

Nr tel. (nieobowiązkowo):

Adres skrytki ePUAP lub adres do doręczeń elektronicznych⁵⁾:

7. TREŚĆ PISMA

7.1. Treść⁶⁾

W odpowiedzi na pismo o znaku RNPP.6721.1.2025 z dnia 22.10.2025 roku w sprawie w sprawie zawiadomienia o podjęciu przez Radę Gminy uchwały nr XI/65/2025 z dnia 22 stycznia 2025 roku w sprawie przystąpienia do sporządzenia planu ogólnego gminy Gizałki, uprzejmie informujemy, iż na terenie gminy Polska Spółka Gazownictwa nie posiada sieci i nie świadczy usługi dystrybucji paliwa gazowego.

Jednocześnie informujemy, że zaopatrzenie w gaz ziemny może być realizowane poprzez budowę dystrybucyjnej sieci gazowej pod warunkiem spełnienia warunków technicznych i ekonomicznych przyłączenia, na zasadach określonych przez operatora systemu dystrybucyjnego, zgodnie z przepisami wynikającymi z Ustawy Prawo Budowlane z dnia 7 lipca 1994 r. (Dz.U. 1994 nr 89 poz. 414 wraz z późniejszymi zmianami) o roku raz Ustawy Prawo Energetyczne z dnia 10 kwietnia 1997r. (Dz.U. 1997 nr 54 poz. 348 wraz z późniejszymi zmianami).

Zgodnie z przepisami wynikającymi z Rozporządzenia Ministra Gospodarki z dnia 26 kwietnia 2013 r. w sprawie warunków technicznych, jakim powinny odpowiadać sieci gazowe i ich usytuowanie (Dz.U. 2013 poz. 640) oraz norma PN-91/M-34501 ustala się strefy kontrolowane dla istniejących lub nowych sieci gazowych. W strefach kontrolowanych nie należy wznosić budynków, urządzać stałych składów i magazynów, sadzić drzew i krzewów oraz podejmować działalności mogącej zagrozić trwałości gazociągu podczas jego eksploatacji. Ponadto przy scalaniu lub podziale nieruchomości gruntowych lub działek objętych planem należy przewidzieć dostępność do infrastruktury technicznej. W strefie kontrolowanej istniejących gazociągów dopuszcza się budowę nowych sieci gazowych.

Proces przyłączeniowy, uwzględniający rozbudowę sieci celem przyłączenia poszczególnych obiektów, należy realizować zgodnie z warunkami przyłączenia do sieci gazowej wydanymi przez operatora sieci i dalej umów o przyłączenie do sieci gazowej.

Ustalenia szczegółowych uwarunkowań technicznych związanych z istniejącą siecią gazową, w tym skrzyżowaniami, zbliżeniami oraz kolizjami dla obszaru niniejszego planu zagospodarowania należy każdorazowo uzgodnić w Dziale Zarządzania Majątkiem Sieciowym PSG Sp. z o.o. Oddział Zakład Gazowniczy w Poznaniu, ul. Za Groblą 8, 61-860 Poznań.

W razie potrzeby udzielenia dodatkowych wyjaśnień prosimy zwracać się do Piotra Badzińskiego, tel. 61 8 545 668, email: piotr.badzinski@psgaz.pl.

7.2. (Nieobowiązkowo) W przypadku wypełnienia, należy uzupełnić każdą z kolumn tabeli.

Szczegółowe informacje dotyczące treści pisma w odniesieniu do działek ewidencyjnych:

Lp.	7.2.1. Nazwa aktu planowania przestrzennego	7.2.2. Identyfikator działki lub działek ewidencyjnych	7.2.3. Czy teren objęty pismem obejmuje całość działki lub działek ewidencyjnych ⁷⁾	7.2.4. Treść ⁶⁾
1	<input type="checkbox"/> tak <input type="checkbox"/> nie

7.3. (Nieobowiązkowo) W przypadku wypełnienia, należy uzupełnić każdą z kolumn tabeli.

Szczegółowe informacje dotyczące działek ewidencyjnych oraz niektórych parametrów – w przypadku zaznaczenia w pkt 2: wniosku do projektu aktu (pkt 2.1), uwagi do konsultowanego projektu aktu (pkt 2.2) lub wniosku o zmianę aktu (pkt 2.3) oraz w pkt 3: planu ogólnego gminy (pkt 3.1) lub miejscowego planu zagospodarowania przestrzennego, w tym zintegrowanego planu inwestycyjnego lub miejscowego planu rewitalizacji (pkt 3.2):

Lp.	7.3.1. Nazwa planu ogólnego gminy lub miejscowego planu zagospodarowania przestrzennego	7.3.2. Identyfikator działki lub działek ewidencyjnych	7.3.3. Czy teren objęty pismem obejmuje całość działki lub działek ewidencyjnych ⁷⁾	7.3.4. Nazwa lub nazwy klasy przeznaczenia terenu (albo symbol lub symbole klasy przeznaczenia terenu) ⁸⁾	7.3.5. Maksymalny udział powierzchni zabudowy [%]	7.3.6. Maksymalna wysokość zabudowy [m]	7.3.7. Minimalny udział powierzchni biologicznie czynnej [%]
1	<input type="checkbox"/> tak <input type="checkbox"/> nie

8. OŚWIADCZENIE W SPRAWIE KORESPONDENCJI ELEKTRONICZNEJ

Wyrażam zgodę Nie wyrażam zgody

na doręczanie korespondencji w niniejszej sprawie za pomocą środków komunikacji elektronicznej w rozumieniu art. 2 pkt 5 ustawy z dnia 18 lipca 2002 r. o świadczeniu usług drogą elektroniczną (Dz. U. z 2020 r. poz. 344).

9. ZAŁĄCZNIKI

- Pełnomocnictwo do reprezentowania składającego pismo lub pełnomocnictwo do doręczeń (zgodnie z ustawą z dnia 16 listopada 2006 r. o opłacie skarbowej (Dz. U. z 2023 r. poz. 2111)) – jeżeli składający pismo działa przez pełnomocnika.
- Potwierdzenie uiszczenia opłaty skarbowej od pełnomocnictwa – jeżeli obowiązek uiszczenia takiej opłaty wynika z ustawy z dnia 16 listopada 2006 r. o opłacie skarbowej.
- (Nieobowiązkowo). Określenie granic terenu w formie graficznej w przypadku wskazania terenu objętego pismem jako części działki ewidencyjnej lub działek ewidencyjnych.
- (Nieobowiązkowo). Inne załączniki – w przypadku zaznaczenia pola należy podać nazwy załączników.⁹⁾ Schemat sieci gazowej

10. PODPIS SKŁADAJĄCEGO PISMO (PEŁNOMOCNIKA) I DATA PODPISU

Podpis powinien być czytelny. Podpis i datę podpisu umieszcza się w przypadku składania pisma w postaci papierowej.

Podpis:  
DYREKTOR
Oddział Zakład Gazowniczy
w Poznaniu
Tomasz Ogiba
ZASTĘPCA DYREKTORA
ds. Technicznych
Oddział Zakład Gazowniczy
w Poznaniu
Grzegorz Bartoszewski

Data: 28.10.2025 r.

¹⁾ Można zaznaczyć więcej niż jedno pole. W ramach jednego pisma można wybrać tylko te akty, w przypadku których pismo będzie wysyłane do tego samego organu wskazanego w pkt 1. W przypadku gdy treść wniosku lub uwagi związana jest z dokumentem powiązany z aktem planowania przestrzennego (np. sporządzanej w toku procedowania aktu, w ramach strategicznej oceny oddziaływania na środowisko, prognozy oddziaływania na środowisko), należy w pkt 3 wybrać rodzaj aktu planowania przestrzennego, którego ten dokument dotyczy, po czym wprowadzić treść wniosku lub uwagi w pkt 7.1 lub 7.2.

²⁾ Nie dotyczy planu zagospodarowania przestrzennego województwa.

³⁾ Nie dotyczy planu zagospodarowania przestrzennego województwa i audytu krajobrazowego.

⁴⁾ W pkt 4 należy podać adres zamieszkania albo siedziby składającego pismo. W przypadku wypełnienia pkt 5 podaje się adres do korespondencji składającego pismo, jeżeli jest inny niż adres podany w pkt 4. W przypadku wypełnienia pkt 6 podaje się adres zamieszkania albo siedziby pełnomocnika. W przypadku większej liczby składających pismo lub pełnomocników dane kolejnych składających pismo lub pełnomocników dodaje się w formularzu albo zamieszcza na osobnych stronach i dołącza do formularza.

⁵⁾ Adres skrytki ePUAP lub adres do doręczeń elektronicznych wskazuje się w przypadku wyrażenia zgody na doręczanie korespondencji za pomocą środków komunikacji elektronicznej, z zastrzeżeniem przypadków, w których organ, zgodnie z przepisami ustawy z dnia 18 listopada 2020 r. o doręczeniach elektronicznych (Dz. U. z 2023 r. poz. 285, z późn. zm.), ma obowiązek doręczenia korespondencji na adres do doręczeń elektronicznych.

⁶⁾ Maksymalna liczba znaków w pkt 7.1. wynosi 1000, natomiast w przypadku pkt 7.2.4. wartość ta odnosi się do pojedynczego wiersza. W przypadku potrzeby dodatkowego uzasadnienia, które wykracza poza wskazany limit znaków, uzasadnienie zamieszcza się na osobnych stronach i dołącza do formularza. W przypadku większej liczby wierszy w pkt 7.2.4. kolejne wiersze dodaje się w formularzu albo zamieszcza na osobnych stronach i dołącza do formularza.

⁷⁾ W przypadku zaznaczenia pola „nie” (wskazania terenu objętego pismem jako części działki ewidencyjnej lub działek ewidencyjnych) można dodać załącznik z określeniem granic terenu w formie graficznej.

⁸⁾ Podaje się nazwę lub symbol klasy przeznaczenia terenu zgodnie ze standardami określonymi w przepisach wykonawczych wydanych na podstawie art. 16 ust. 2 ustawy z dnia 27 marca 2003 r. o planowaniu i zagospodarowaniu przestrzennym (Dz. U. z 2023 r. poz. 977, z późn. zm.).

⁹⁾ W przypadku dołączenia do pisma załączników zawierających dane osobowe, inne niż wymienione w pkt 4, 5 i 6, załączniki te należy zanonimizować, tj. ukryć dane osobowych.



Polska Spółka Gazownictwa sp. z o.o.

Oddział Zakład Gazowniczy w Poznaniu
ul. Za Groblą 8
61-860 Poznań

Polska Spółka Gazownictwa sp. z o.o.
ul. W. Jędrzejko 10A/10B, 10C, 10D, 10E, 10F, 10G, 10H, 10I, 10J, 10K, 10L, 10M, 10N, 10O, 10P, 10Q, 10R, 10S, 10T, 10U, 10V, 10W, 10X, 10Y, 10Z, 10AA, 10AB, 10AC, 10AD, 10AE, 10AF, 10AG, 10AH, 10AI, 10AJ, 10AK, 10AL, 10AM, 10AN, 10AO, 10AP, 10AQ, 10AR, 10AS, 10AT, 10AU, 10AV, 10AW, 10AX, 10AY, 10AZ, 10BA, 10BB, 10BC, 10BD, 10BE, 10BF, 10BG, 10BH, 10BI, 10BJ, 10BK, 10BL, 10BM, 10BN, 10BO, 10BP, 10BQ, 10BR, 10BS, 10BT, 10BU, 10BV, 10BW, 10BX, 10BY, 10BZ, 10CA, 10CB, 10CC, 10CD, 10CE, 10CF, 10CG, 10CH, 10CI, 10CJ, 10CK, 10CL, 10CM, 10CN, 10CO, 10CP, 10CQ, 10CR, 10CS, 10CT, 10CU, 10CV, 10CW, 10CX, 10CY, 10CZ, 10DA, 10DB, 10DC, 10DD, 10DE, 10DF, 10DG, 10DH, 10DI, 10DJ, 10DK, 10DL, 10DM, 10DN, 10DO, 10DP, 10DQ, 10DR, 10DS, 10DT, 10DU, 10DV, 10DW, 10DX, 10DY, 10DZ, 10EA, 10EB, 10EC, 10ED, 10EE, 10EF, 10EG, 10EH, 10EI, 10EJ, 10EK, 10EL, 10EM, 10EN, 10EO, 10EP, 10EQ, 10ER, 10ES, 10ET, 10EU, 10EV, 10EW, 10EX, 10EY, 10EZ, 10FA, 10FB, 10FC, 10FD, 10FE, 10FF, 10FG, 10FH, 10FI, 10FJ, 10FK, 10FL, 10FM, 10FN, 10FO, 10FP, 10FQ, 10FR, 10FS, 10FT, 10FU, 10FV, 10FW, 10FX, 10FY, 10FZ, 10GA, 10GB, 10GC, 10GD, 10GE, 10GF, 10GG, 10GH, 10GI, 10GJ, 10GK, 10GL, 10GM, 10GN, 10GO, 10GP, 10GQ, 10GR, 10GS, 10GT, 10GU, 10GV, 10GW, 10GX, 10GY, 10GZ, 10HA, 10HB, 10HC, 10HD, 10HE, 10HF, 10HG, 10HH, 10HI, 10HJ, 10HK, 10HL, 10HM, 10HN, 10HO, 10HP, 10HQ, 10HR, 10HS, 10HT, 10HU, 10HV, 10HW, 10HX, 10HY, 10HZ, 10IA, 10IB, 10IC, 10ID, 10IE, 10IF, 10IG, 10IH, 10II, 10IJ, 10IK, 10IL, 10IM, 10IN, 10IO, 10IP, 10IQ, 10IR, 10IS, 10IT, 10IU, 10IV, 10IW, 10IX, 10IY, 10IZ, 10JA, 10JB, 10JC, 10JD, 10JE, 10JF, 10JG, 10JH, 10JI, 10JJ, 10JK, 10JL, 10JM, 10JN, 10JO, 10JP, 10JQ, 10JR, 10JS, 10JT, 10JU, 10JV, 10JW, 10JX, 10JY, 10JZ, 10KA, 10KB, 10KC, 10KD, 10KE, 10KF, 10KG, 10KH, 10KI, 10KJ, 10KK, 10KL, 10KM, 10KN, 10KO, 10KP, 10KQ, 10KR, 10KS, 10KT, 10KU, 10KV, 10KW, 10KX, 10KY, 10KZ, 10LA, 10LB, 10LC, 10LD, 10LE, 10LF, 10LG, 10LH, 10LI, 10LJ, 10LK, 10LL, 10LM, 10LN, 10LO, 10LP, 10LQ, 10LR, 10LS, 10LT, 10LU, 10LV, 10LW, 10LX, 10LY, 10LZ, 10MA, 10MB, 10MC, 10MD, 10ME, 10MF, 10MG, 10MH, 10MI, 10MJ, 10MK, 10ML, 10MN, 10MO, 10MP, 10MQ, 10MR, 10MS, 10MT, 10MU, 10MV, 10MW, 10MX, 10MY, 10MZ, 10NA, 10NB, 10NC, 10ND, 10NE, 10NF, 10NG, 10NH, 10NI, 10NJ, 10NK, 10NL, 10NM, 10NN, 10NO, 10NP, 10NQ, 10NR, 10NS, 10NT, 10NU, 10NV, 10NW, 10NX, 10NY, 10NZ, 10OA, 10OB, 10OC, 10OD, 10OE, 10OF, 10OG, 10OH, 10OI, 10OJ, 10OK, 10OL, 10OM, 10ON, 10OO, 10OP, 10OQ, 10OR, 10OS, 10OT, 10OU, 10OV, 10OW, 10OX, 10OY, 10OZ, 10PA, 10PB, 10PC, 10PD, 10PE, 10PF, 10PG, 10PH, 10PI, 10PJ, 10PK, 10PL, 10PM, 10PN, 10PO, 10PP, 10PQ, 10PR, 10PS, 10PT, 10PU, 10PV, 10PW, 10PX, 10PY, 10PZ, 10QA, 10QB, 10QC, 10QD, 10QE, 10QF, 10QG, 10QH, 10QI, 10QJ, 10QK, 10QL, 10QM, 10QN, 10QO, 10QP, 10QQ, 10QR, 10QS, 10QT, 10QU, 10QV, 10QW, 10QX, 10QY, 10QZ, 10RA, 10RB, 10RC, 10RD, 10RE, 10RF, 10RG, 10RH, 10RI, 10RJ, 10RK, 10RL, 10RM, 10RN, 10RO, 10RP, 10RQ, 10RR, 10RS, 10RT, 10RU, 10RV, 10RW, 10RX, 10RY, 10RZ, 10SA, 10SB, 10SC, 10SD, 10SE, 10SF, 10SG, 10SH, 10SI, 10SJ, 10SK, 10SL, 10SM, 10SN, 10SO, 10SP, 10SQ, 10SR, 10SS, 10ST, 10SU, 10SV, 10SW, 10SX, 10SY, 10SZ, 10TA, 10TB, 10TC, 10TD, 10TE, 10TF, 10TG, 10TH, 10TI, 10TJ, 10TK, 10TL, 10TM, 10TN, 10TO, 10TP, 10TQ, 10TR, 10TS, 10TT, 10TU, 10TV, 10TW, 10TX, 10TY, 10TZ, 10UA, 10UB, 10UC, 10UD, 10UE, 10UF, 10UG, 10UH, 10UI, 10UJ, 10UK, 10UL, 10UM, 10UN, 10UO, 10UP, 10UQ, 10UR, 10US, 10UT, 10UU, 10UV, 10UW, 10UX, 10UY, 10UZ, 10VA, 10VB, 10VC, 10VD, 10VE, 10VF, 10VG, 10VH, 10VI, 10VJ, 10VK, 10VL, 10VM, 10VN, 10VO, 10VP, 10VQ, 10VR, 10VS, 10VT, 10VU, 10VV, 10VW, 10VX, 10VY, 10VZ, 10WA, 10WB, 10WC, 10WD, 10WE, 10WF, 10WG, 10WH, 10WI, 10WJ, 10WK, 10WL, 10WM, 10WN, 10WO, 10WP, 10WQ, 10WR, 10WS, 10WT, 10WU, 10WV, 10WW, 10WX, 10WY, 10WZ, 10XA, 10XB, 10XC, 10XD, 10XE, 10XF, 10XG, 10XH, 10XI, 10XJ, 10XK, 10XL, 10XM, 10XN, 10XO, 10XP, 10XQ, 10XR, 10XS, 10XT, 10XU, 10XV, 10XW, 10XX, 10XY, 10XZ, 10YA, 10YB, 10YC, 10YD, 10YE, 10YF, 10YG, 10YH, 10YI, 10YJ, 10YK, 10YL, 10YM, 10YN, 10YO, 10YP, 10YQ, 10YR, 10YS, 10YT, 10YU, 10YV, 10YW, 10YX, 10YY, 10YZ, 10ZA, 10ZB, 10ZC, 10ZD, 10ZE, 10ZF, 10ZG, 10ZH, 10ZI, 10ZJ, 10ZK, 10ZL, 10ZM, 10ZN, 10ZO, 10ZP, 10ZQ, 10ZR, 10ZS, 10ZT, 10ZU, 10ZV, 10ZW, 10ZX, 10ZY, 10ZZ

PRZESYŁKA NIESTEMPLOWANA
OPŁATA POBRANA
Umowa z Poczta Polska S.A. ID nr 557678/L
Nadano w UP Poznań 2
Dnia
30-10-2015
F

*Urząd Gminy Gizałki
ul. Kaliska 28
63-308 Gizałki*

Niniejsza wizualizacja została wygenerowana przez system *SIDAS EZD* na podstawie danych wiadomości (nie przez platformę *e-Doręczenia*).
Wizualizacja nie jest oryginalnym dokumentem, a powstała w celu ułatwienia zapoznania się z treścią wiadomości.

Urząd Gminy Gizalki
PPSA-E-7ab22c03-b91b-4fa5-b05b-950553001d98

Wpł.
dnia **07-11-2025**

Nr rej. **7834/25** zał. **RMP**

Skierowano do: podpis

Data utworzenia: 2025-11-07 08:30:43

Data nadania: 2025-11-07 08:30:43

Data otrzymania: 2025-11-07 08:30:54

Nadawca:

**GENERALNA DYREKCJA DRÓG KRAJOWYCH I AUTOSTRAD ODDZIAŁ W
POZNANIU**

AE: PL-84607-94722-WHDHA-36

Adresat:

URZĄD GMINY GIZAŁKI

AE: PL-92279-99265-GECFR-25

Znak sprawy: OPO.Z-3.438.173.2025

Pismo w załączniku

Załączniki:

1. 438.173.2025_Gizałki_plan_ogólny_nd.pdf

Podpis elektroniczny zweryfikowany

w dniu **07.11.2025** Wynik weryfikacji:

ważny/nieważny/brak możliwości weryfikacji



**Generalna Dyrekcja
Dróg Krajowych i Autostrad
Oddział w Poznaniu**

Poznań, 06-11-2025 r.

OPO.Z-3.438.173.2025.EP

**Urząd Gminy Gizałki
ul. Kaliska 28
63-308 Gizałki**

Generalna Dyrekcja Dróg Krajowych i Autostrad Oddział w Poznaniu, odpowiadając na pismo nr RNPP.6721.1.2025 z 22 października 2025 r. (data wpływu do GDDKiA 23 października 2025 r.) w sprawie przystąpienia do sporządzenia **planu ogólnego Gminy Gizałki** informuje, że przez gminę Gizałki nie przebiegają drogi krajowe, administrowane przez tut. Oddział. GDDKiA nie planuje również realizacji żadnych inwestycji w zakresie dróg krajowych na terenie gminy Gizałki.

W związku z powyższym prowadzenie jakiegokolwiek dalszej korespondencji z tut. Oddziałem w sprawie inwestycji planowanych na terenie gminy Gizałki jest niecelowe.

Dokument podpisany elektronicznie

Z poważaniem
Maciej Kupka
Zastępca Dyrektora Oddziału

Sprawę prowadzi:
Ewa Piechowiak, Kierownik Zespołu
tel. (0-61) 864-63-57
e-mail: epiechowiak@gddkia.gov.pl

Potwierdzenie otrzymania

Niniejszy dokument stanowi dowód otrzymania w rozumieniu art. 40 ustawy z dnia 18 listopada 2020 o doręczeniach elektronicznych

Nadawca

Adres do e-doręczeń nadawcy

AE:PL-84607-94722-WHDHA-36

Dane nadawcy

Nazwa podmiotu

GENERALNA DYREKCJA DRÓG KRAJOWYCH I AUTOSTRAD ODDZIAŁ W POZNANIU

Adresat

Adres do e-doręczeń adresata

AE:PL-92279-99265-GECFR-25

Dane adresata

Nazwa podmiotu

URZĄD GMINY GIZAŁKI

Data wysłania

Data nadania korespondencji przez nadawcę

2025-11-07 08:30:43

Data akceptacji nadania korespondencji przez dostawcę usługi e-Doręczenia

2025-11-07 08:30:48

Data odbioru

Data wpłynięcia korespondencji na adres do doręczeń

2025-11-07 08:30:54

Data odebrania korespondencji przez adresata

2025-11-07 08:30:54

Dane wiadomości

Identyfikator dowodu będącego podstawą potwierdzenia

d50ec21f-fe8e-41bb-bde4-5fb7b3d3fac0

Identyfikator wiadomości

PPSA-E-7ab22c03-b91b-4fa5-b05b-950553001d98

Informacje dodatkowe

Podstawa prawna i tryb doręczenia

podstawowy

Informacje o załącznikach

1.

ID załącznika
Nazwa załącznika
Rozmiar

PPSA-E-7ab22c03-b91b-4fa5-b05b-950553001d98
Treść wiadomości
20 bajtów

2.

ID załącznika
Nazwa załącznika
Rozmiar

d1ca9b6e-855f-4797-a664-e8daee3ea4e5
438.173.2025_Gizałki_plan_ogólny_nd.pdf
81 913 bajtów

Usługa e-doręczenia nadawcy

Identyfikator usługi e-doręczenia, która zrealizowała wystanie
Identyfikator polityki

Poczta Polska Spółka Akcyjna

https://bip.poczta-polska.pl/wp-content/uploads/Polityka_swiadczenia_PURDE_Poczta_Polska_v.4.2.pdf

Dane podpisu wystawcy potwierdzenia otrzymania

Wystawca

**CN=Poczta Polska S.A., OU=Departament Transformacji Cyfrowej,
O=Poczta Polska S.A., C=PL, OID.2.5.4.97=VATPL-5250007313,
OID.2.5.4.16=#30360C15526F647A696E79204869737A7061C584736B6920380C1030**

Niniejszy dowód będący dokumentem elektronicznym jest zabezpieczony pieczęcią elektroniczną dostawcy usługi zaufania rejestrowanego doręczenia elektronicznego. Wydruk niniejszego dokumentu elektronicznego stanowi kopię dowodu.

Data ważności od
Data ważności do
Data podpisania dowodu
Nr seryjny

2025-09-15 15:00:00
2027-09-15 15:00:00
2025-11-07 08:30:49
596979707035328344394916535177521930240937538507

Usługa e-doręczenia adresata

Identyfikator usługi e-doręczenia,
która zrealizowała doręczenie
Identyfikator polityki

Poczta Polska Spółka Akcyjna

[https://bip.poczta-polska.pl/wp-content/uploads/
Polityka_swiadczenia_PURDE_Poczta_Polska_v.4.2.pdf](https://bip.poczta-polska.pl/wp-content/uploads/Polityka_swiadczenia_PURDE_Poczta_Polska_v.4.2.pdf)

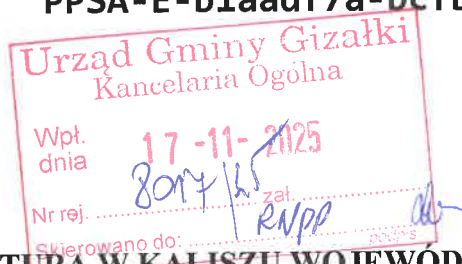
Dane podpisu wystawcy dowodu
Wystawca

CN=Poczta Polska S.A., OU=Departament Transformacji Cyfrowej,
O=Poczta Polska S.A., C=PL, OID.2.5.4.97=VATPL-5250007313,
OID.2.5.4.16=#30370C17526F647A696E79204869737A7061C584736B69636820380C
2025-09-15 15:00:00
2027-09-15 15:00:00
2025-11-07 08:31:23
187997391277900494790033868765048686421632344673

Data ważności od
Data ważności do
Data podpisania dowodu
Nr seryjny

Niniejsza wizualizacja została wygenerowana przez system SIDAS EZD na podstawie danych wiadomości (nie przez platformę e-Doręczenia).
Wizualizacja nie jest oryginalnym dokumentem, a powstała w celu ułatwienia zapoznania się z treścią wiadomości.

PPSA-E-b1aadf7a-bcfb-4dd0-bbab-96ff519bdd48



Data utworzenia: 2025-11-17 14:14:12

Data nadania: 2025-11-17 14:14:13

Data otrzymania: 2025-11-17 14:20:11

Nadawca:

DELEGATURA W KALISZU WOJEWÓDZKIEGO URZĘDU OCHRONY ZABYTKÓW W POZNANIU

AE:PL-16492-59057-JFGAW-23

Adresat:

URZĄD GMINY GIZAŁKI

AE:PL-92279-99265-GECFR-25

Sprawa: Ka-WN.5150.5754.2.2024

RE: Zawiadomienie (id: 110015)

W załączniku przesyłam odpowiedź na zawiadomienie dot. przystąpienia do sporządzenia planu ogólnego gminy Gizalki

Z poważaniem,
Tomasz Talar

----- Odpowiedź na wiadomość -----

Od: DELEGATURA W KALISZU WOJEWÓDZKIEGO URZĘDU OCHRONY ZABYTKÓW W POZNANIU

Do: URZĄD GMINY GIZAŁKI

Data wysłania: 23.10.2025

Data doręczenia: 23.10.2025

Przekazywany dokument znajduje się w załączniku.

Wiadomość wysłana z SIDAS EZD.

Załączniki:

1. Wytyczne_do_planu_ogólnego_Gmina_Gizalki-5754_P.pdf

Podpis elektroniczny zweryfikowany

w dniu Wynik weryfikacji:

ważny/nieważny/brak możliwości weryfikacji



WOJEWÓDZKI URZĄD OCHRONY ZABYTKÓW
W POZNANIU
DELEGATURA W KALISZU

62-800 Kalisz
ul. Juliana Tuwima 10
tel. (62) 767 23 21
<http://poznan.wuoz.gov.pl/>
e-mail: kalisz.sekretariat@poznan.wuoz.gov.pl

Ka-WN.5150.5754.2.2024

Kalisz, 07. 11. 2025 r.

eDoręczenie/list polecony za zwrotnym potwierdzeniem odbioru

Wójt Gminy Gizałki
ul. Kaliska 28
63-308 Gizałki

Dotyczy: pismo znak (RNPP.6721.1.2025).

Działając na podstawie art. 18, art. 19, art. 89 pkt. 2 oraz art. 93 ust. 1 ustawy z dnia 23 lipca 2003 r. o ochronie i opiece nad zabytkami (tekst jednolity: Dz. U. z 2024 r. poz. 1292 ze zm.), art. 13b pkt 3 lit. j, art. 13i ust. 3 pkt. 2 ustawy z dnia 27 marca 2003 r. o planowaniu i zagospodarowaniu przestrzennym (tekst jednolity: Dz. U. z 2024 r., poz. 1130 ze zm.) po zapoznaniu się z wnioskiem z dnia (22.10.2025 r.) (data wpływu do tut. urzędu: 23.10.2025 r.) w sprawie przystąpienia do sporządzenia planu ogólnego gminy Gizałki.

Wielkopolski Wojewódzki Konserwator Zabytków

przekazuje

wnioski dla sporządzenia planu ogólnego gminy Gizałki

Zgodnie z art. 18. ustawy o planowaniu i zagospodarowaniu przestrzennym ochronę zabytków i opiekę nad zabytkami uwzględnia się przy określaniu ustaleń, planów ogólnych gmin. Określając ustalenia planów w szczególności: 1) uwzględnia się krajowy program ochrony zabytków i opieki nad zabytkami; 2) określa się rozwiązania niezbędne do zapobiegania zagrożeniom dla zabytków, zapewnienia im ochrony przy realizacji inwestycji oraz przywracania zabytków do jak najlepszego stanu. Zgodnie z art. 19. ust. 1. określając ustalenia planu ogólnego gminy, uwzględnia się w szczególności ochronę zabytków nieruchomych: 1) objętych formami ochrony, o których mowa w art. 7, wraz z ich otoczeniem; 2) ujętych w wojewódzkiej lub gminnej ewidencji zabytków. W przypadku gdy gmina posiada gminny program opieki nad zabytkami, ustalenia tego programu uwzględnia się przy określaniu ustaleń planu ogólnego.

Należy uwzględnić rekomendacje i wnioski dotyczące kierunków i zasad kształtowania zabudowy, zagospodarowania i użytkowania terenów zawarte w audycie krajobrazowym województwa wielkopolskiego,

W związku z powyższym w zakresie ochrony obiektów zabytkowych w planie ogólnym gminy Gizałki wyznaczając określone przepisami strefy planistyczne oraz gminne standardy urbanistyczne należy uwzględnić:

- 1) zabytki nieruchome wpisane do rejestru zabytków i obiekty ujęte w wojewódzkiej i gminnej ewidencji zabytków – zgodnie z wykazem w załączniku nr 1 do niniejszego pisma;
- 2) stanowiska archeologiczne wpisane do rejestru zabytków, ujęte w gminnej i wojewódzkiej zabytków.

I. Wnioski dot. zabytków wpisanych do rejestru zabytków:

- objęcie określoną strefą planistyczną obiektu zabytkowego lub zespołu zabytkowego powinno być dostosowane do walorów zabytku, nowa funkcja powinna być właściwie wkomponowana w zabytkowy układ funkcjonalno-przestrzenny;
- adaptacja historycznego obiektu powinna być przeprowadzona w poszanowaniu pierwotnego układu funkcjonalno-przestrzennego, formy i autentycznej substancji – należy więc wykluczyć wprowadzenie stref niezgodnych z pierwotnym przeznaczeniem zabytku np. wielofunkcyjnej z zabudową mieszkaniową wielorodzinną, strefy handlu wielkopowierzchniowego, strefy gospodarczej w przypadku zespołów rezydencjonalnych;
- wszelkie działania podejmowane na terenach zespołów pałacowo – parkowych powinny służyć zachowaniu, utrwaleniu oraz utrzymaniu w jak najlepszym stanie zabytków architektury oraz zieleni w łączności z zachowaniem walorów przyrodniczych zespołu;
- należy zagwarantować bardzo ograniczone możliwości zabudowy parków pałacowych i dworskich, biorąc pod uwagę, że w historycznych założeniach ogrodowych ochronie podlega rozplanowanie z istniejącą siecią dróg, alei, cieków wodnych, osi i powiązań widokowych oraz starodrzew i zieleni parkowa (zespoły roślinne, ich rodzaje, rozmiary, wody ruchome i stojące), rzeźba terenu, dominanty kompozycyjne i architektoniczne, dopuszcza się możliwość wykorzystania pod zabudowę w parkach miejsc, w których wcześniej istniały historyczne obiekty;
- zabytkowe parki należy objąć strefą zieleni i rekreacji;
- zespoły zabudowy folwarcznej należy zachować jako ważne elementy w przestrzeni historycznej miejscowości z możliwością wprowadzenia nowych funkcji np. usługowej,
- ustalić należy zakaz lokalizacji wszelkich nowych inwestycji mogących przyczynić się do pogorszenia wyglądu obiektów i zespołów budowlanych, a także osi widokowych na te obiekty i zespoły, które również mogą silnie ingerować w krajobraz kulturowy, oraz których funkcja nie jest dostosowana do charakteru otoczenia zabytkowego z szczególnym uwzględnieniem inwestycji typu: elektrownie wiatrowe, stacje bazowe cyfrowej telefonii komórkowej, reklamy wielkoformatowe, farmy fotowoltaiczne, dominanty wysokościowe i przestrzenne itp.;
- wszelkie prace, roboty budowlane i inne działania przy zabytkach wpisanych do rejestru oraz związane z rewaloryzacją i właściwym utrzymaniem parków pałacowych i dworskich wymagają uzyskania pozwolenia konserwatorskiego.

II. Wnioski dotyczące zabytków w wojewódzkiej i gminnej ewidencji zabytków:

- należy dążyć do utrzymania historycznych form budynków, czytelnej pierwotnej bryły, tradycyjnych materiałów i wystroju, na terenach historycznych wsi oraz przy obiektach zabytkowych,
- konieczność dostosowania nowej zabudowy do historycznej kompozycji przestrzennej, w zakresie usytuowania, skali i formy bryły oraz nawiązanie do lokalnej tradycji

architektonicznej, w szczególności w zakresie: sytuowania obiektów, linii zabudowy, gabarytów i wysokości budynków, formy architektonicznej, kompozycji stylistycznej fasad, geometrii dachów, wysokości gzymsów i kalenic,

- należy zachować jako czytelne w widoku miejscowości historyczne elementy wysokościowych takich jak np. wieże kościołów, kominy itp.
- w przypadku nowych inwestycji należy wprowadzić wyłącznie takie formy, które stanowią rozszerzenie lub uzupełnienie już istniejących form historycznych obiektu,
- należy zachować i kontynuować cechy historycznego układu przestrzennego miejscowości,
- należy wykluczyć możliwość lokalizacji elektrowni wiatrowych i farm fotowoltaicznych, masztów i wież bazowych oraz wielkogabarytowych obiektów w bezpośrednim sąsiedztwie zabytkowych zespołów dworsko – parkowych i cmentarzy (wpisanych do rejestru zabytków i będących w wojewódzkiej i gminnej ewidencji zabytków) oraz w ich dalszym otoczeniu biorąc pod uwagę najważniejsze osie widokowe wiodące w kierunku tych obiektów i prowadzące od nich na zewnątrz (p.w. wzdłuż alei i dróg dojazdowych); powiązania widokowe są integralnym składnikiem funkcjonowania zespołów zabytkowych w krajobrazie, często specjalnie projektowanym i jako takie stanowią wartość podnoszącą walory krajobrazowe i kulturowe gminy,
- ustalić należy zakaz lokalizacji wszelkich nowych inwestycji mogących przyczynić się do pogorszenia wyglądu obiektów i zespołów budowlanych, szczególnie sakralnych i rezydencjonalnych, a także osi widokowych na te obiekty i zespoły, które również mogą silnie ingerować w krajobraz kulturowy, oraz których funkcja nie jest dostosowana do charakteru otoczenia zabytkowego z szczególnym uwzględnieniem inwestycji typu: elektrownie wiatrowe, stacje bazowe cyfrowej telefonii komórkowej, reklamy wielkoformatowe, farmy fotowoltaiczne, dominanty wysokościowe i przestrzenne itp.,
- w obrębie zespołów folwarcznych należy zapewnić utrzymanie charakterystycznych układów przestrzennych, z czytelnym podwórzem otoczonym budynkami gospodarczymi, nowa zabudowa na terenie zespołu folwarcznego powinna być dostosowana do historycznego otoczenia pod względem usytuowania, gabarytów, formy bryły i materiałów budowlanych, zespoły zabudowy folwarcznej należy zachować jako ważne elementy w przestrzeni historycznej miejscowości z możliwością wprowadzenia nowych funkcji np. usługowej.
- w odniesieniu do zabytkowych cmentarzy bezwzględnie utrzymać należy pierwotne rozplanowanie, zielen cmentarną, zachowane nagrobki i ich pozostałości, bezwzględnie należy pozostawić jako cmentarze, natomiast tereny zamkniętych cmentarzy należy pozostawić jako enklawy zieleni i miejsca po dawnych cmentarzach.

IV. Wnioski dot. zabytków archeologicznych wpisanych do rejestru zabytków:

W treści planu należy zamieścić następujący zapis dotyczący ochrony zabytków archeologicznych:

Na terenie stanowisk archeologicznych ujętych w gminnej ewidencji zabytków oraz w wojewódzkiej ewidencji zabytków dopuszcza się działalność inwestycyjną; zastosowanie wówczas mają właściwe przepisy ustawy o ochronie zabytków i opiece nad zabytkami (art. 6 ust. 1 pkt. 3, art. 22 ust. 2, art. 36 ust. 1, pkt. 5 ustawy z dnia 23 lipca 2003 r. o ochronie zabytków i opiece nad zabytkami [t.j. Dz.U. z 2024 r. poz. 1292 ze zmianami]);

Z up. Wielkopolskiego Wojewódzkiego
Konservatora Zabytków

Tomasz Talar

Kierownik Delegatury w Kaliszu

/dokument podpisany kwalifikowanym podpisem elektronicznym/

Załącznik:

- 1) Załącznik nr 1 – wykaz zabytków rejestrowych i ujętych w wojewódzkiej ewidencji zabytków

egzemplarz *ad acta*

Sprawę prowadzą:

Agnieszka Rubas, inspektor ochrony zabytków ds. zabytków nieruchomych, tel. (62) 767 23 21 wew. 39

Aleksandra Bacdorf, st. inspektor ochrony zabytków ds. zabytków archeologicznych, tel. (62) 767 23 21 wew. 34

Anna Tabaka, inspektor ochrony zabytków ds. rejestru, dokumentacji i ewidencji zabytków nieruchomych, tel. (62) 767 64 21 wew. 32

Załącznik nr 1.

Lp	Miejscowość, adres gmina GIZAŁKI pow. pleszewski	Określenie zabytku/ datowanie	WEZ (karta ewidencyjna)	Rejestr, numer i data wpisu
1.	Białobłoty 67	Budynek mieszkalny (chałupa), ok. 1880 r.	WEZ	
2.	Białobłoty 8	Dom (chałupa), ok. 1911	WEZ	
3.	Białobłoty 50	Dom (chałupa), pocz. XX w.	WEZ	
4.	Białobłoty 62	Dom (chałupa), ok. 1890 r.	WEZ	
5.	Czołnochów 11	Młyn parowy, ceglany, ok. 1905 r.	WEZ	
6.	Dziewiń Duży	Obora w zagrodzie nr 10, ok. 1910	WEZ	
7.	Dziewiń Duży	Stodoła w zagrodzie nr 15	WEZ	
8.	Dziewiń Duży 24	Dom (chałupa), ok. 1880 r.	WEZ	
9.	Gizalki, ul. Strażacka 2	Dom, XIX/XX w.	WEZ	
10.	Kolonia Ostrowska 2	Dom, XIX/XX w.	WEZ	
11.	Kolonia Ostrowska	Wiatrak koźlak	WEZ	
12.	Leszczyca, ul. Wąska 5	Dom, pocz. XX w.	WEZ	
13.	Leszczyc10	Dom (chałupa), pocz. XX w.	WEZ	
14.	Leszczyc 11	Dom (chałupa), pocz. XX w.	WEZ	
15.	Leszczyca	Wiatrak ok. 1850, przebudowany w latach 90. XX w.	WEZ	
16.	Obory-Kolonia	Zespół folwarczny, przeł. XIX/ XX w.		
17.	Obory-Kolonia 9	Ośmiorak, k. XIX w., przeb.	WEZ	

		w latach 70. i 80. XX w.		
18.	Obory-Kolonia 42	Dom (chałupa)	WEZ	
19.	Obory	Park dworski, 4 ćw. XIX w.	WEZ	
20.	Orlina Mała 13A	Dom, k. XIX w.	WEZ	
21.	Orlina Duża	Kaplica ewangelicka i pastorówka, przed 1841 r.	WEZ	
22.	Orlina Duża	Dom, k. XIX w.	WEZ	
23.	Orlina Mała	Dom, k. XIX w.	WEZ	
24.	Ruda Wieczynska 28	Dom, pocz. XX w.	WEZ	
25.	Śnietnia 10	Budynek mieszkalny, koń. XIX w.	WEZ	
26.	Świerczyna	Kaplica pw. św. Antoniego Padewskiego, 1937 r., rem. 1970 r.	WEZ	
27.	Szymanowice	Zespół kościoła paraf. pw. św. Jana Chrzciciela, ul. Kościelna: - kościół - cmentarz przykościelny	WEZ: karta kościoła, karta cmentarza	nr rej. 851/Wlkp/A z 28. 11. 2011 r.
28.	Szymanowice	Ogrodzenie kościoła parafialnego, pocz. XX w.	WEZ	
29.	Szymanowice	Plebania, ul. Kościelna 1	WEZ	
30.	Szymanowice	Park dworski, 2 poł. XIX w.	WEZ	
31.	Szymanowice	Zespół folwarczny	WEZ	
32.	Szymanowice 44	Stodoła, 1906 r.	WEZ	
33.	Tomice 7	Stodoła, ok. 1900	WEZ	
34.	Tomice	Dom (chałupa)	WEZ	

35.	Tomice 101	Budynek mieszkalny, kon. XIX w.	WEZ	
36.	Tomice 101	Chlew, koniec XIX w.	WEZ	
37.	Tomice, ul. Leśna 6	Dom, kon. XIX w.	WEZ	
38.	Tomice, ul. Wrzesińska 8	Dom, kon. XIX w.	WEZ	
39.	Tomice, ul. Wrzesińska 97	Dom, pocz. XX w.	WEZ	
40.	Wronów 2	Wiatrak	WEZ	
	CMENTARZE		KARTA CMENTARZA	
1.	Białobłoty	cm. ewangelicki	KC	
2.	Kolonia Obory	cm. ewangelicki	KC	
3.	Orlina Wielka	cm. ewangelicki	KC	
4.	Szymanowice, ul. Długa	cm. parafialny, rz-kat.	KC	
5.	Wierzchy	cm. ewangelicki	KC	

Potwierdzenie otrzymania

Niniejszy dokument stanowi dowód otrzymania w rozumieniu art. 40 ustawy z dnia 18 listopada 2020 o doręczeniach elektronicznych

Nadawca

Adres do e-doręczeń nadawcy **AE:PL-16492-59057-JFGAW-23**
Dane nadawcy
Nazwa podmiotu **DELEGATURA W KALISZU WOJEWÓDZKIEGO URZĘDU OCHRONY ZABYTKÓW W POZNANIU**
Dane użytkownika upoważnionego przez nadawcę
Imię **TOMASZ**
Nazwisko **TALAR**

Adresat

Adres do e-doręczeń adresata **AE:PL-92279-99265-GECFR-25**
Dane adresata
Nazwa podmiotu **URZĄD GMINY GIZAŁKI**
Dane użytkownika upoważnionego przez adresata
Imię
Nazwisko

Data wysłania

Data nadania korespondencji przez nadawcę **2025-11-17 14:14:12+01:00**
Data akceptacji nadania korespondencji przez dostawcę usługi e-Doręczenia **2025-11-17 14:14:13+01:00**

Data Odbioru

Data wpłynięcia korespondencji na adres do doręczeń **2025-11-17 14:20:11+01:00**
Data odebrania korespondencji przez adresata **2025-11-17 14:20:11+01:00**

Dane wiadomości

Identyfikator dowodu będącego podstawą potwierdzenia **935f9b07-fb92-4eb0-926e-0323bf13ad2f**
Identyfikator wiadomości **PPSA-E-b1aadf7a-bcfb-4dd0-bbab-96ff519bdd48**
Informacje dodatkowe
Podstawa prawna i tryb doręczenia **podstawowy**

Informacje o załącznikach

1.
ID załącznika **PPSA-E-b1aadf7a-bcfb-4dd0-bbab-96ff519bdd48**
Nazwa Załącznika **Treść wiadomości**
Rozmiar **471**
2.
ID załącznika **ac94602d-f7e7-4064-96e6-c3db128aa94a**
Nazwa Załącznika **Wytyczne_do_planu_ogólnego_Gmina_Gizałki-5754_P.pdf**

Rozmiar

950797

Usługa e-doręczenia nadawcy

Identyfikator usługi e-doręczenia,
która zrealizowała wysłanie

Poczta Polska Spółka Akcyjna

Identyfikator polityki

https://bip.poczta-polska.pl/wp-content/uploads/Polityka_swiadczenia_PURDE_Poczta_Polska_v.4.2.pdf

Dane podpisu wystawcy
potwierdzenia otrzymania

CN=Poczta Polska S.A., OU=Departament Transformacji Cyfrowej,
O=Poczta Polska S.A., C=PL, OID.2.5.4.97=VATPL-5250007313,
OID.2.5.4.16=#30360C15526F647A696E79204869737A7061C584736B6920
380C1030322D3638352020576172737A6177610C0B6D617A6F776965636
B6965

Wystawca

Data ważności od

2025-09-15T15:00:00+02:00

Data ważności do

2025-09-15T15:00:00+02:00

Data podpisania dowodu

2025-11-17T14:19:13+01:00

Nr seryjny

596979707035328344394916535177521930240937538507

Usługa e-doręczenia adresata

Identyfikator usługi e-doręczenia,
która zrealizowała doręczenie

Poczta Polska Spółka Akcyjna

Identyfikator polityki

https://bip.poczta-polska.pl/wp-content/uploads/Polityka_swiadczenia_PURDE_Poczta_Polska_v.4.2.pdf

Dane podpisu wystawcy dowodu

CN=Poczta Polska S.A., OU=Departament Transformacji Cyfrowej,
O=Poczta Polska S.A., C=PL, OID.2.5.4.97=VATPL-5250007313,
OID.2.5.4.16=#30360C15526F647A696E79204869737A7061C584736B6920
380C1030322D3638352020576172737A6177610C0B6D617A6F776965636
B6965

Wystawca

Data ważności od

2025-09-15T15:00:00+02:00

Data ważności do

2025-09-15T15:00:00+02:00

Data podpisania dowodu

2025-11-17T14:25:02+01:00

Nr seryjny

596979707035328344394916535177521930240937538507

Niniejszy dowód będący dokumentem elektronicznym jest zabezpieczony pieczęcią elektroniczną dostawcy usługi zaufania rejestrowanego doręczenia elektronicznego. Wydruk niniejszego dokumentu elektronicznego stanowi kopię dowodu.

Regionalny Zarząd Gospodarki Wodnej w Poznaniu
61-003 Poznań
Chlebowa 4 / 8

Poznań, 2025-11-13

Urząd Gminy Gizałki
Kancelaria Ogólna

Wpł.
dnia 13-11-2025

Nr rej. zał.
Skierowano do: RVP podpis

URZĄD GMINY
GIZAŁKI
63-308 Gizałki
ul. Kaliska 28

P.RPP.611.1190.2025.NKr

Pismo P.RPP.611.1190.2025.NKr

P.RPP.611.1190.2025.NKr

Załączniki:

1. [P.RPP.603.468.2025.NKr.pdf](#)

Dokument nie zawiera podpisu

Podpis elektroniczny

Podpis elektroniczny zweryfikowany

w dniu 03.11.2025 Wynik weryfikacji:

ważny/nieważny/brak możliwości weryfikacji

P.RPP.603.468.2025.NKr

Urząd Gminy Gizałki
ul. Kaliska 28
63-308 Gizałki

dotyczy: zawiadomienia znak: RNPP.6721.1.2025 z dnia 22 października 2025 r. w sprawie przystąpienia do sporządzenia Planu ogólnego gminy Gizałki wywołanego uchwałą nr XI/65/2025 Rady Gminy Gizałki z dnia 22 stycznia 2025 r.

W związku z otrzymanym zawiadomieniem jak wyżej, Dyrektor Regionalnego Zarządu Gospodarki Wodnej Wód Polskich w Poznaniu, którego obszarem działania jest region wodny Warty na mocy § 17 pkt 7 Statutu Państwowego Gospodarstwa Wodnego Wody Polskie, stanowiącego załącznik do rozporządzenia Ministra Środowiska z dnia 28 grudnia 2017 r. w sprawie nadania statutu Państwowemu Gospodarstwu Wodnemu Wody Polskie (Dz. U. z 2017 r. poz. 2506), informuje co następuje.

Zgodnie z treścią art. 166 ust. 1 pkt 1 ustawy z dnia 20 lipca 2017 r. Prawo wodne (Dz.U. z 2025 r., poz. 960 – dalej Prawo wodne), w celu zapewnienia ochrony ludności i mienia przed powodzią, obszary szczególnego zagrożenia powodzią uwzględnia się m.in. w planie ogólnym gminy.

Jednocześnie art. 166 ust. 2 oraz ust. 5 Prawa wodnego informuje, iż projekty m.in. planu ogólnego gminy wymagają uzgodnienia z organem właściwym Wód Polskich, tj. zgodnie z art. 14 ust. 6 pkt 1 Prawa wodnego z Dyrektorem Regionalnego Zarządu Gospodarki Wodnej Wód Polskich, w zakresie dotyczącym zabudowy i zagospodarowania terenu położonego na obszarach szczególnego zagrożenia powodzią, a uzgodnienia, o którym mowa wyżej, dokonuje się w drodze decyzji.

Analogiczny obowiązek uzgodnienia w planie ogólnym obszarów szczególnego zagrożenia powodzią, jeżeli występują one w granicach gminy, z Dyrektorem Regionalnego Zarządu Gospodarki Wodnej Wód Polskich, wynika z treści art. 13i ust. 3. pkt 8. lit. b tiret piąty, ustawy z dnia 27 marca 2003 r. o planowaniu i zagospodarowaniu przestrzennym (Dz. U. z 2024 r. poz. 1130 ze zm.).

Przywołane powyżej przepisy prawa jasno formułują zakres uzgodnień, odnoszący się wyłącznie do obszarów szczególnego zagrożenia powodzią, w rozumieniu art. 16 pkt 34 Prawa wodnego, tj. obszarów na których prawdopodobieństwo wystąpienia powodzi jest średnie i wynosi 1%, obszarów, na których prawdopodobieństwo wystąpienia powodzi jest wysokie i wynosi 10%, obszarów między linią brzegu a wałem przeciwpowodziowym lub naturalnym wysokim brzegiem, w który wbudowano wał przeciwpowodziowy, a także wysp i przymulisk (o których mowa w art. 224 ww. ustawy), stanowiących działki ewidencyjne oraz pasa technicznego.

Zgodnie z art. 326 Prawa wodnego, w projekcie planu ogólnego gminy należy uwzględnić ustalenia Planu gospodarowania wodami na obszarze dorzecza Odry z dnia 16 listopada 2022 r. (Dz. U. z 2023 r. poz. 335), który wszedł w życie 24 lutego 2023 r., ustalenia Planu zarządzania ryzykiem powodziowym dla obszaru dorzecza Odry z dnia 26 października 2022 r. (Dz. U. z 2022 r. poz. 2714), który wszedł w życie 23 marca 2023 r. oraz ustalenia Planu przeciwdziałania skutkom suszy z dnia 15 lipca 2021 r. (Dz.U. 2021 poz. 1615), który wszedł w życie 18 września 2021 r.

Na podstawie map zagrożenia powodziowego, zawierających między innymi granice zasięgu obszarów szczególnego zagrożenia powodzią, na których prawdopodobieństwo wystąpienia powodzi jest średnie i wynosi 1% oraz obszarów, na których prawdopodobieństwo wystąpienia powodzi jest wysokie i wynosi 10% ustalono, że gmina Gizałki znajduje się:

- a) na obszarze szczególnego zagrożenia powodzią, w rozumieniu art. 16 pkt 34 lit. a Prawa wodnego, tj. obszarze, na którym prawdopodobieństwo wystąpienia powodzi jest średnie i wynosi 1%,
- b) na obszarze szczególnego zagrożenia powodzią, w rozumieniu art. 16 pkt 34 lit. b Prawa wodnego, tj. obszarze, na którym prawdopodobieństwo wystąpienia powodzi jest wysokie i wynosi 10%,
- c) na obszarze szczególnego zagrożenia powodzią, w rozumieniu art. 16 pkt 34 lit. c Prawa wodnego, tj. obszarze między linią brzegu a wałem przeciwpowodziowym lub naturalnym wysokim brzegiem, w który wbudowano trasę wału.

Na obszarach szczególnego zagrożenia powodzią, zgodnie z treścią art. 77 ust. 1 pkt 3 lit. a oraz b Prawa wodnego, zakazuje się m.in. gromadzenia ścieków, nawozów naturalnych, środków chemicznych, a także innych substancji mogących zanieczyścić wody, jak również lokalizacji nowych cmentarzy. Jeżeli nie spowoduje to zagrożenia dla jakości wód w przypadku wystąpienia powodzi, właściwy organ Wód Polskich (tj. dyrektor regionalnego zarządu gospodarki wodnej Wód Polskich), zgodnie z art. 77 ust. 3 Prawa wodnego, może, w drodze decyzji, zwolnić od wymienionych wyżej zakazów, określając warunki niezbędne dla ochrony jakości wód.

Informuje, że na obszarach szczególnego zagrożenia powodzią, na których prawdopodobieństwo wystąpienia powodzi jest średnie i wynosi 1% oraz jest wysokie i wynosi 10% nie należy lokalizować nowej zabudowy. Należy również wykluczyć zagospodarowanie terenu, powodujące wzrost ryzyka powodziowego, zmniejszające stopień naturalnej retencji zlewni oraz pogarszające warunki przepływu wód, w tym wód powodziowych.

Zgodnie z obecnie obowiązującymi przepisami prawa, projekt planu ogólnego gminy musi uwzględnić zarówno w części tekstowej, jak i graficznej, obszary szczególnego zagrożenia powodzią, wały przeciwpowodziowe oraz pasy o szerokości 50 m od stopy wału oraz obszary gruntów zmeliorowanych.

Wobec powyższego informacje dotyczące występowania na przedmiotowym terenie wymienionych powyżej obszarów, jak również informacje dotyczące zakazów na nich obowiązujących oraz o możliwości uzyskania odstępstwa od tych zakazów winny zostać zawarte w treści projektu planu ogólnego gminy, a granica zasięgu tych obszarów winna zostać zaznaczona na załączniku graficznym.

Ochronę ludzi i mienia przed powodzią realizuje się w szczególności przez kształtowanie zagospodarowania przestrzennego dolin rzecznych i terenów zagrożonych powodzią. Wskazać również należy, że wymogi dotyczące zagospodarowywania terenów powodziowych są rygorystyczne, a ich zabudowa oraz zmiana ukształtowania terenu powinny następować wyjątkowo. Zgodnie z Dyrektywą 2007/60/WE Parlamentu Europejskiego i Rady z dnia 23 października 2007 r. w sprawie oceny ryzyka powodziowego i zarządzania nim (Dz.U. UE L z dnia 06 listopada 2007 r.), ochronę przed powodzią należy rozpatrywać nie tylko w kontekście występującego zagrożenia, czy realizowanych działań technicznych, ale także w kontekście zarządzania ryzykiem powodziowym, którego celem, zgodnie z art. 16 pkt 4 Prawa wodnego, jest ograniczenie potencjalnych negatywnych skutków powodzi dla życia i zdrowia ludzi, środowiska, dziedzictwa kulturowego oraz działalności gospodarczej.

Co więcej, zgodnie z art. 166 ust. 10 Prawa wodnego, planowana zabudowa oraz planowane zagospodarowanie terenu położonego na obszarach szczególnego zagrożenia powodzią nie może naruszać m.in. ustaleń planu gospodarowania wodami na obszarze dorzecza oraz ustaleń planu zarządzania ryzykiem powodziowym, nie może stanowić zagrożenia dla ochrony zdrowia ludzi, środowiska i dóbr kultury oraz nie może utrudniać zarządzania ryzykiem powodziowym.

Na podstawie map zagrożenia powodziowego oraz map ryzyka powodziowego przygotowuje się plan zarządzania ryzykiem powodziowym, z uwzględnieniem podziału kraju na obszary dorzeczy i regiony wodne. Zgodnie z załącznikiem do rozporządzenia Rady Ministrów z dnia 26 października 2022 r. w sprawie przyjęcia Planu zarządzania ryzykiem powodziowym dla obszaru dorzecza Odry (Dz. U. z 2022 r. poz. 2714), który wszedł w życie 23 marca 2023 r., określono cele zarządzania ryzykiem powodziowym w odniesieniu do zagrożenia od strony rzek. W ramach celu głównego: *zahamowanie wzrostu ryzyka powodziowego* oraz celu głównego: *obniżenie istniejącego ryzyka powodziowego* określone zostały cele szczegółowe mówiące o zapewnieniu racjonalnego gospodarowania obszarów zagrożenia powodziowego (cele szczegółowe 1.2. i 2.2.), co bez wątpienia dotyczy takich działań jak utrzymanie oraz zwiększanie istniejącej zdolności retencyjnej zlewni w regionie wodnym, jak również wyeliminowanie i unikanie wzrostu zagospodarowania na obszarach szczególnego zagrożenia powodzią.

Na podstawie map zagrożenia powodziowego ustalono również, że gmina Gizałki znajduje się na obszarze, na którym prawdopodobieństwo wystąpienia powodzi jest niskie i wynosi 0,2% oraz na obszarze narażonym na zalanie w przypadku zniszczenia lub uszkodzenia wału przeciwpowodziowego.

Pomimo obowiązujących przepisów prawa i braku konieczności uwzględniania w projekcie planu ogólnego gminy obszaru, na którym prawdopodobieństwo wystąpienia powodzi jest niskie i wynosi 0,2% oraz obszaru narażonego na zalanie w przypadku zniszczenia lub uszkodzenia wału przeciwpowodziowego sugeruje się zawrzeć zarówno w części tekstowej, jak i w części graficznej przedmiotowego projektu planu, stosowne informacje w tym zakresie.

Mając powyższe na uwadze informuję, że projekt planu ogólnego gminy Gizałki będzie podlegał uzgodnieniu z Dyrektorem Regionalnego Zarządu Gospodarki Wodnej Wód Polskich w Poznaniu w zakresie zabudowy i zagospodarowania terenu położonego na obszarze szczególnego zagrożenia powodzią.

Zwracam uwagę, że zapisy planu ogólnego gminy winny być zgodne z zakazami, nakazami i ograniczeniami obowiązującymi z mocy aktów prawa miejscowego w tym m.in. rozporządzeń ustanawiających strefy ochronne ujęć wód podziemnych o ile na danym obszarze ww. zostały ustanowione.

Z UP. DYREKTORA
Ewelina Becella
ZASTĘPCA DYREKTORA
/podpisano elektronicznie/

Otrzymują:

1. Adresat (ePUAP)
2. RPP aa

Państwowe Gospodarstwo Wodne Wody Polskie
Regionalny Zarząd Gospodarki Wodnej w Poznaniu
ul. Chlebowa 4/8, 61-003 Poznań
tel.: +48 (61) 85 67 750 | faks: +48 (61) 85 25 731 | e-mail:
poznan@wody.gov.pl

www.gov.pl/wody-polskie

UPP - Urzędowe Poświadczenie Przedłożenia

Identyfikator Poświadczenia: ePUAP-UPP172210503

Adresat dokumentu, którego dotyczy poświadczenie

Nazwa adresata dokumentu: URZĄD GMINY GIZAŁKI
Identyfikator adresata: 4uig1a6i0o
Rodzaj identyfikatora adresata: ePUAP-ID

Nadawca dokumentu, którego dotyczy poświadczenie

Nazwa nadawcy: PGW Wody Polskie - RZGW Poznań
Identyfikator nadawcy: pgwwp-po
Rodzaj identyfikatora nadawcy: ePUAP-ID

Dane poświadczenia

Data doręczenia: 2025-11-13T09:59:02.755
Data wytworzenia poświadczenia: 2025-11-13T09:59:02.755
Identyfikator dokumentu, którego dotyczy poświadczenie: DOK241256190

Dane uzupełniające (opcjonalne)

Rodzaj informacji uzupełniającej: Źródło
Wartość informacji uzupełniającej: Poświadczenie wystawione przez platformę ePUAP

Rodzaj informacji uzupełniającej: Identyfikator ePUAP dokumentu
Wartość informacji uzupełniającej: 241256190

Rodzaj informacji uzupełniającej: Informacja

Wartość informacji uzupełniającej: Zgodnie z art. 39¹ par. 1 k.p.a., w związku z art. 158 ust. 1 ustawy o doręczeniach elektronicznych, pisma powiązane z przedłożonym dokumentem będą przesyłane za pomocą środków komunikacji elektronicznej.

Rodzaj informacji uzupełniającej: Pouczenie

Wartość informacji uzupełniającej: Zgodnie z art. 39¹ par. 1d k.p.a., w związku z art. 158 ust. 1 ustawy o doręczeniach elektronicznych, istnieje możliwość rezygnacji z doręczania pism za pomocą środków komunikacji elektronicznej.

Dane dotyczące podpisu

Poświadczenie zostało podpisane - aby je zweryfikować należy użyć oprogramowania do weryfikacji podpisu

Lista podpisanych elementów (referencji):

referencja ID-b2b261d6e849a1cb4e5da21846b23faa :

referencja ID-6fbb356824636c2042a3fd90773f1ccd : P.RPP.611.1190.2025.NKr.xml

referencja : #xades-id-cl4c60044fb29041317ed25a8dcf422f1


CENTRALNE
WOJSKOWE CENTRUM REKRUTACJI
Ośrodek Zamiejscowy w Poznaniu
Nr. 4762/2025
2025-11-14
61-736 Poznań

Urząd Gminy Gizalki
Kancelaria Ogólna
Wpł. dnia 20-11-2025
Nr rej. 812121 zał.
Skierowano do: RNPP
pocpis



Ośrodek Zamiejscowy w Poznaniu
Centralnego Wojskowego Centrum Rekrutacji
Szef
płk Daniel Jurewicz

CWCR.OZ.Poz.-SLog.0731.864.2025
Poznań, 13 listopada 2025r.

Wójt Gminy Gizalki
ul. Kaliska 28
63-308 Gizalki

Dotyczy: zawiadomienia o przystąpieniu do sporządzenia planu ogólnego gminy
Gizalki

Szanowny Panie Wójtce,

w odpowiedzi na pismo Nr RNPP.6721.1.2025 z dnia 22.10.2025r.
(nr wch. CWCR.OZ.Poz. 9100/25 z dn. 31.10.2025r.), informujące o podjęciu
przez Radę Gminy Gizalki uchwały Nr XI/65/2025 z dnia 22.01.2025r. w sprawie
przystąpienia do sporządzenia planu ogólnego gminy **Gizalki - nie wnoszę uwag**
do sporządzenia ww. planu ogólnego.

Z wyrazami szacunku

Grzegorz Sobczyński
tel.: 261572978

tel. 261-572-978
cwcrpoznan@ron.mil.pl

ul Solna 21
61-736 Poznań



CENTRALNE
WOJSKOWE CENTRUM REKRUTACJI
Ośrodek Zamiejscowy w Poznaniu

Nr... 4762/25

1-14

61-736 Poznań



OPŁATA POBRANA
TAXE PERÇUE - POLOGNE
Umowa - Orange Polska S.A.
ID nr 537304/W

1341t Gminy Gizalet
ul. Kłauisba 28

63-308 GIZALEK1



Urząd Gminy Gizałki
Kancelaria Ogólna

Wpł. dnia 20-11-2025

Nr rej. 8123 KŚ Zaż. RNPP

Skierowano do: [signature]

TK.0720-PO-MS.210(5).25

Zielona Góra, 18.11.2025 r.

Urząd Gminy Gizałki
ul. Kaliska 28
63-308 Gizałki

Szanowni Państwo,

Nawiązując do Państwa pisma z dnia 22 października 2025 r. znak: RNPP.6721.1.2025 w sprawie przystąpienia do sporządzenia planu ogólnego gminy Gizałki uprzejmie informujemy, że tereny dla których sporządzany jest plan ogólny nie leżą na obszarze i terenie górniczym, utworzonym w związku z wydobywaniem ropy naftowej i gazu ziemnego przez ORLEN S.A. - Oddział PGNiG w Zielonej Górze.

Dodatkowo nadmieniamy, że przedmiotowe tereny znajdują się poza obszarem koncesji na poszukiwanie i rozpoznawanie złóż ropy naftowej i gazu ziemnego udzielonej na rzecz PGNiG.

Jednocześnie informujemy, że na ww. obszarze nie znajdują się obiekty liniowe i inne obiekty budowlane będące własnością ORLEN S.A. - Oddział PGNiG w Zielonej Górze.

Aktualnie ORLEN S.A. - Oddział PGNiG w Zielonej Górze nie planuje realizacji nowych inwestycji na terenach, dla których sporządzany jest plan ogólny.

Dane kontaktowe: Dział Uzgodnień Zewnętrznych, ORLEN S.A. – Oddział PGNiG w Zielonej Górze, ul. Boh. Westerplatte 15, 65 – 034 Zielona Góra, tel. 68 32 91 341.

Z poważaniem,


p.o. DZIAŁ UZGODNIENIŃ ZEWNĘTRZNYCH
Oddział PGNiG w Zielonej Górze
Grzegorz Kowka



ORLEN Spółka Akcyjna
Oddział PGNiG w Zielonej Górze
ul. Boh. Westerplatte 15, 65-034 Zielona Góra

R

(00)859007734003736822



(00)859007734003736822

(00)859007734003736822



Poczta Polska

Opłata pobrana

zł _____ gr _____

PRZESYŁKA NIESTEMPLOWANA

OPŁATA POBRANA

TAXE PERÇUE - POLOGNE

ka nr 557678/L z Poczta Polska S.A.


Nadano w UP Zielona Góra 1

F D+2 Priorytet

2025 - 11 - 19

Dnia.....

2025



OWZG.DT.TK.133-11.2025

POLECONA-E

Urząd Gminy Gizatki
ul. Kaliska 28
63-308 Gizatki

10